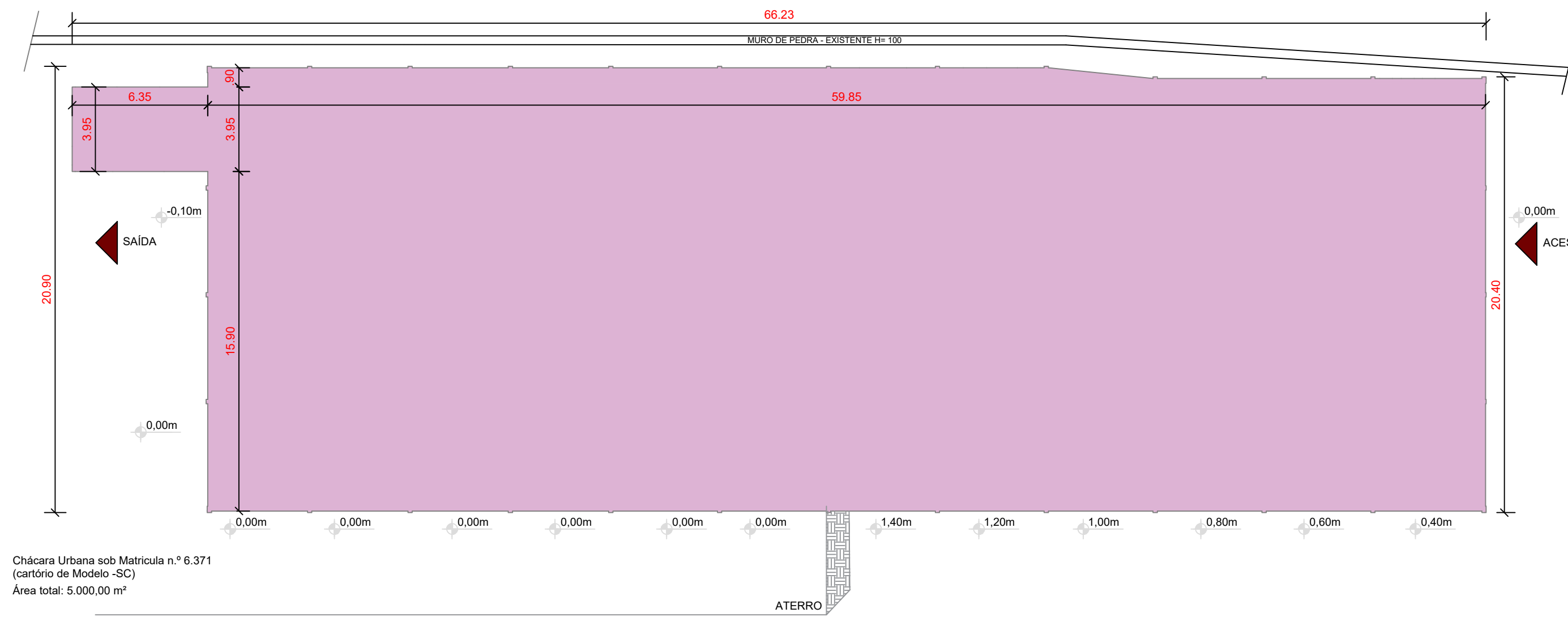




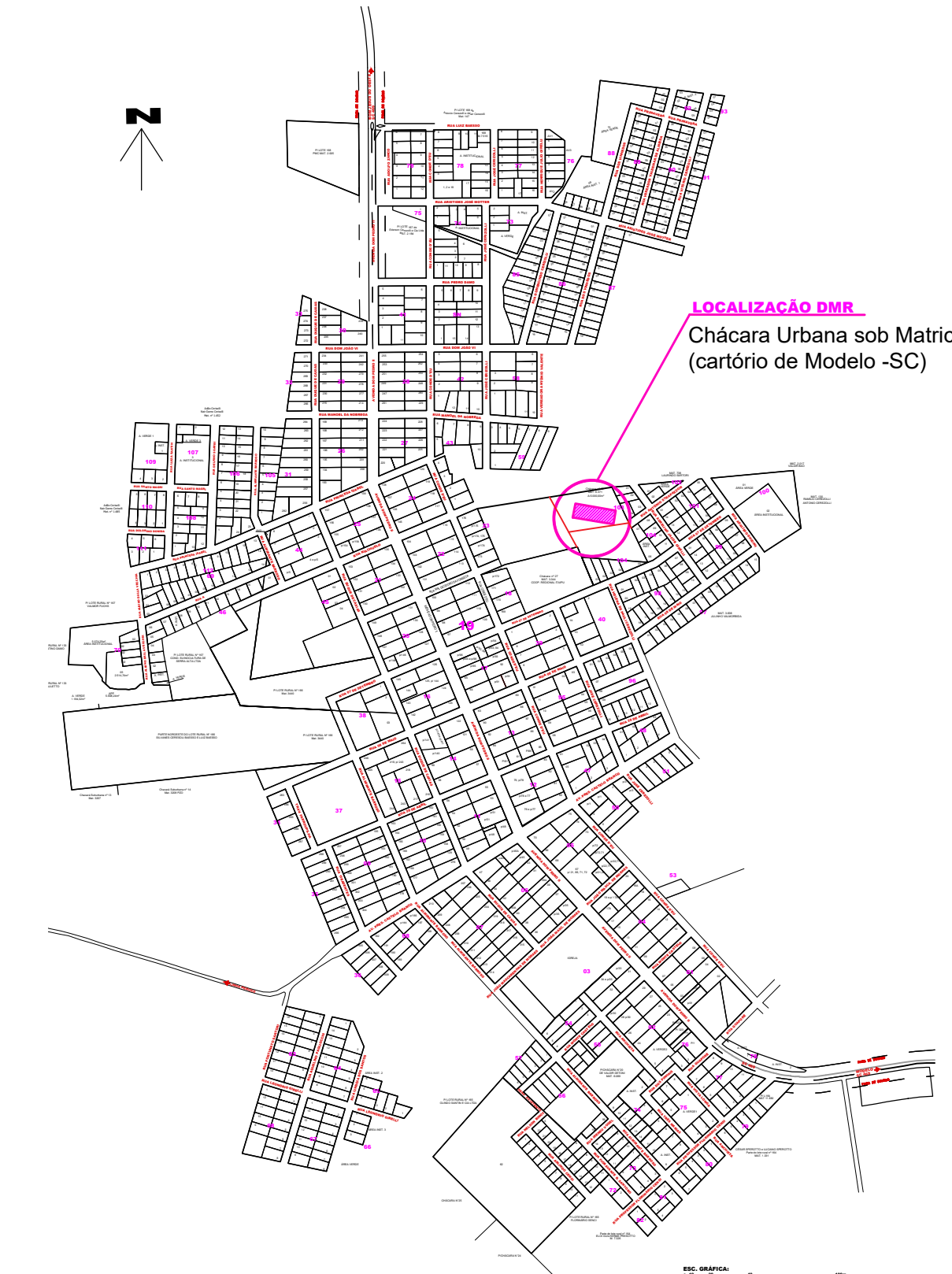
PLANTA DE SITUAÇÃO/LOCALIZAÇÃO
ESCALA 1:500
(elaborada apartir de imagens de satélite para facilitar na identificação do lote - imagem salva em dez/2018)

LEGENDA
SIMBÓLO SIGNIFICADO
- Delimitação aproximada da área
- Delimitação edificação existente a ser reformada
▲ Acessos



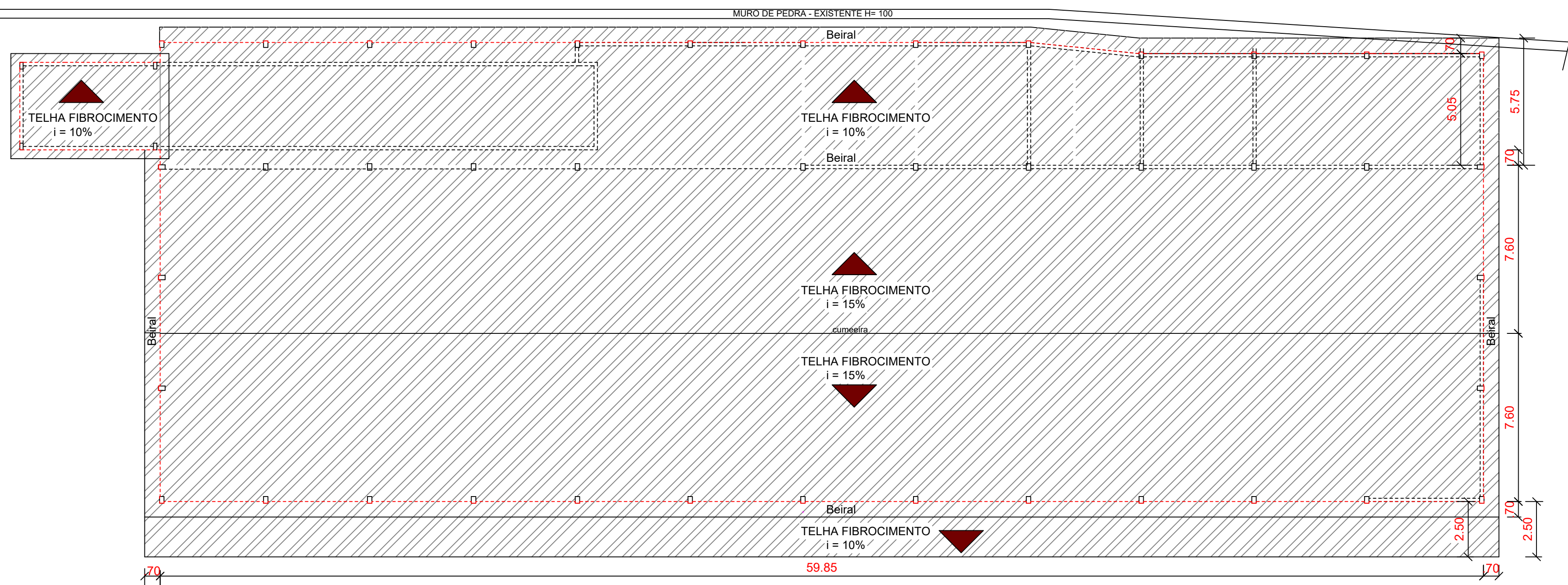
Chácara Urbana sob Matrícula n.º 6.371 (cartório de Modelo -SC)
Área total: 5.000,00 m²

PLANTA DE LOCAÇÃO
ESCALA 1:200
(elaborada apartir de imagens de satélite -imagem salva em dez/2018)



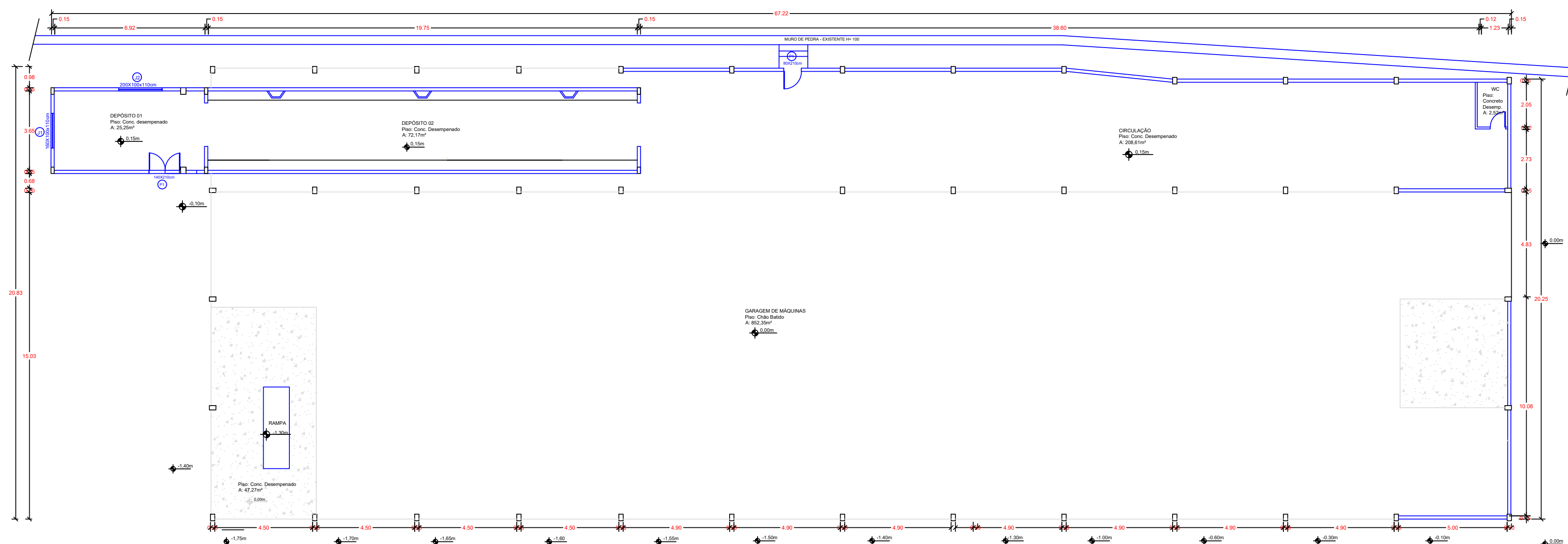
LOCALIZAÇÃO DMER
Chácara Urbana sob Matrícula n.º 6.371 (cartório de Modelo -SC)

CROQUI DE LOCALIZAÇÃO
ESCALA 1:500



PLANTA DE COBERTURA
ÁREA DE COBERTURA 1.485,81m²
ESCALA 1:150

QUADRO LEGENDA
- Cobertura existente
- Proj. Edificação




LEGENDA
- EXISTENTE
- VIGA BALDRAME

PLANTA BAIXA- SITUAÇÃO ATUAL
ÁREA 1.257,93 m²
ESCALA 1:150

ARQUITÊTONICO - PROJETO DE REFORMA

ESPAÇO RESERVADO PARA APROVAÇÃO

 MUNICÍPIO DE SERRA ALTA (049) 3364-0076	
DESCRÇÃO: DMER , uso 8 para veículos	
ENDEREÇO DA OBRA: Rua Antônio Strapazzon - Serra Alta-SC	ESCALA: INDICADA
CONTEÚDO: Planta de Localização, Implantação, Cobertura e Planta Baixa de Situação atual	DATA: Junho/2021
RESPONSÁVEL TÉCNICO PELO PROJETO: Eng. Civil Janaina Sehnem CREA/SC: 134.483-1	Nº DO PROJETO: 01 ÁREA: 1.257,93 m²
PROPRIETÁRIO: Prefeitura Municipal de Serra Alta - SC CNPJ: 080.622.319/001-98	PRANCHA: 01 /05 FOLHA A1 DESENHISTA: Janaina ARQUIVO: Proposta01_pref.