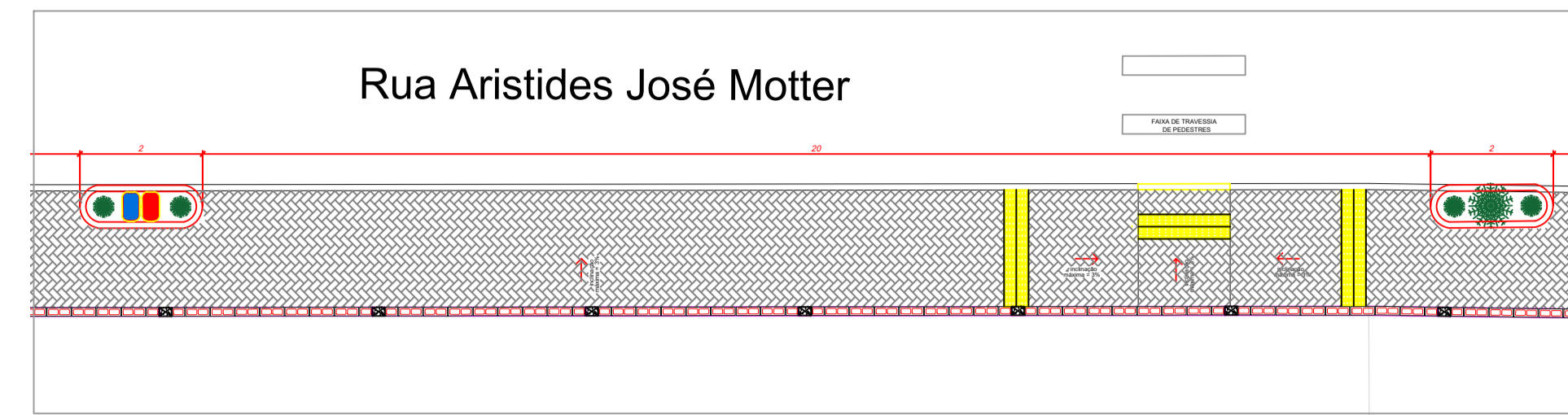
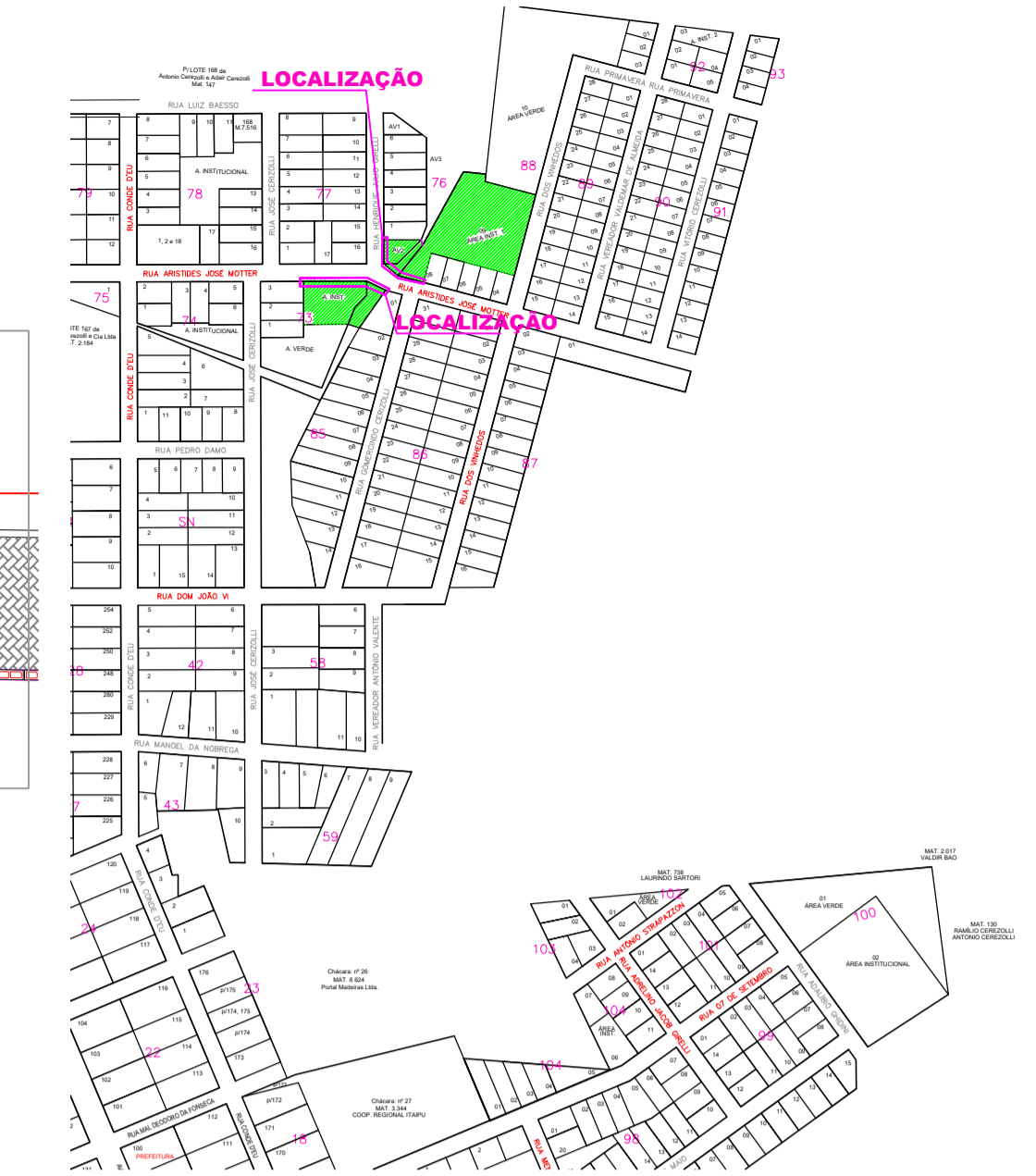


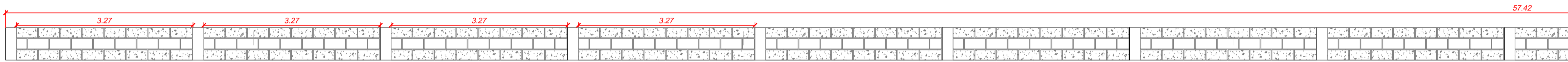
PLANTA DE SITUAÇÃO 01
ESCALA 1:150



DETALHES PLANTA DE SITUAÇÃO 01
ESCALA 1:100

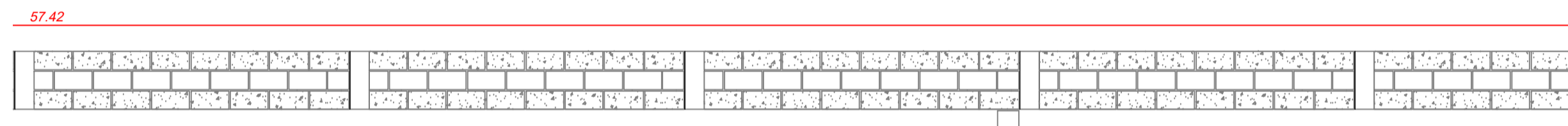


LOCALIZAÇÃO
ESCALA 1:500

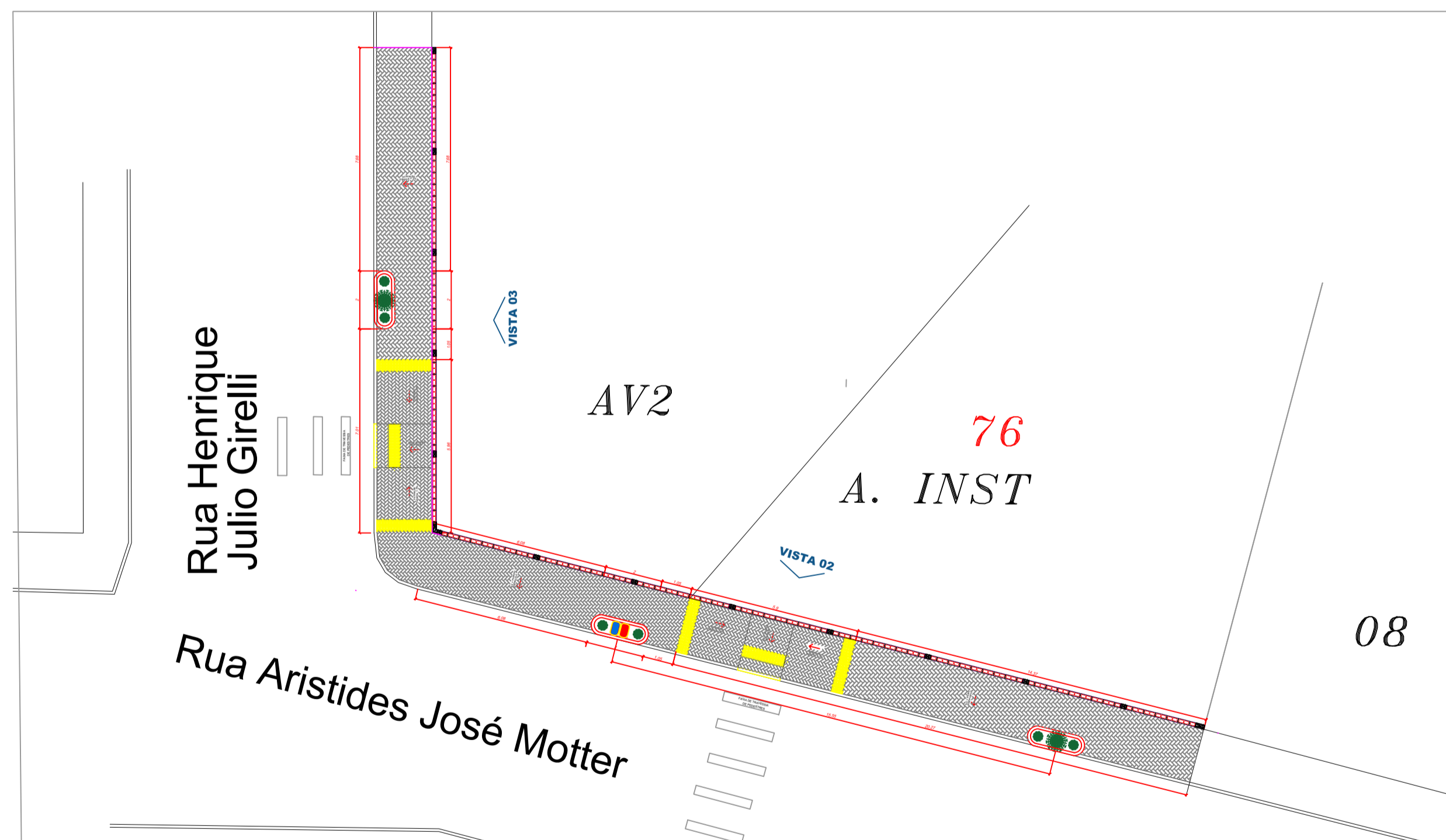


INCLINAÇÃO DEVE ACOMPANHAR A VIA LINDEIRA

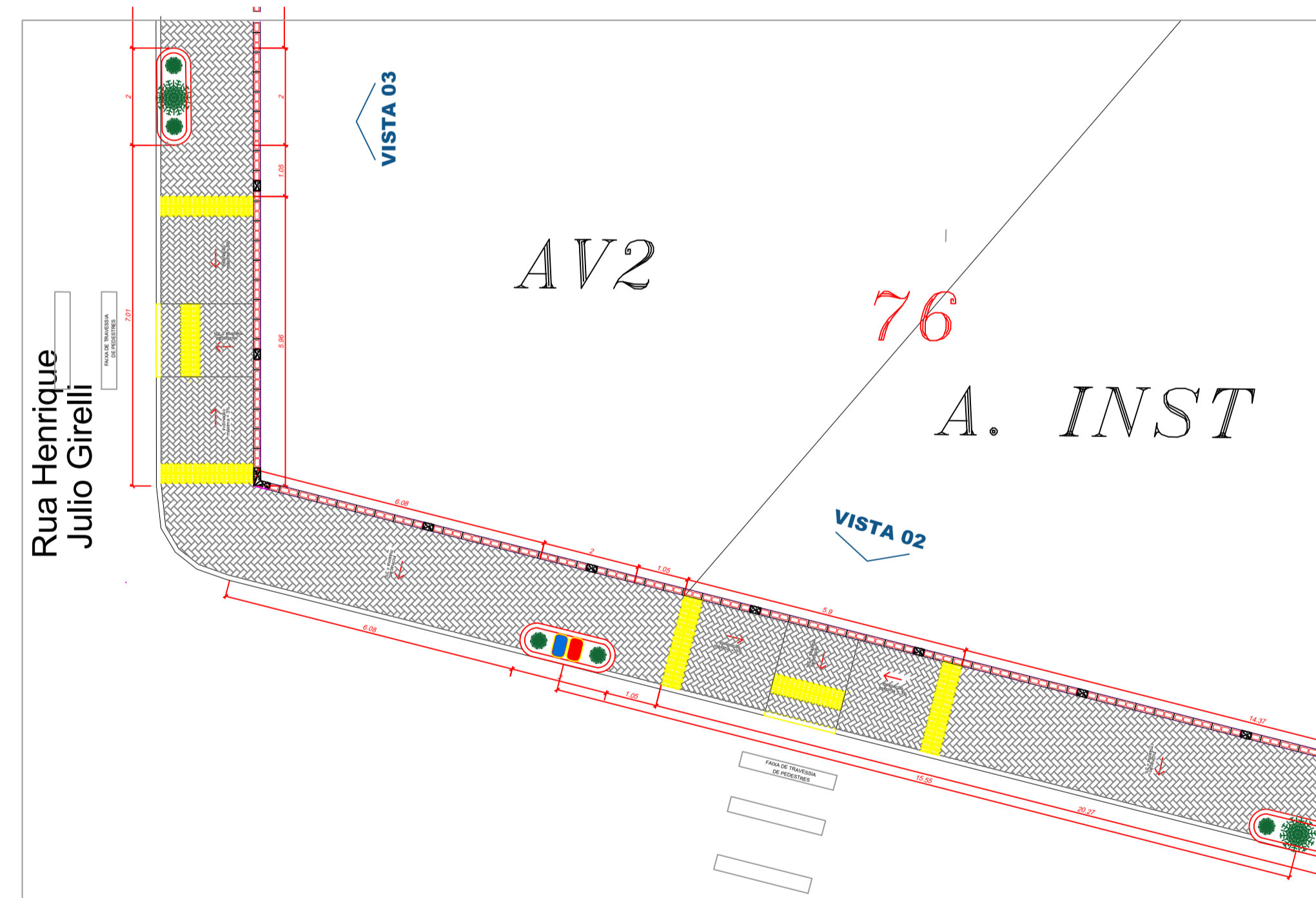
VISTA 01 MURO/MURETA GUIA - parte 01
ESCALA 1:50



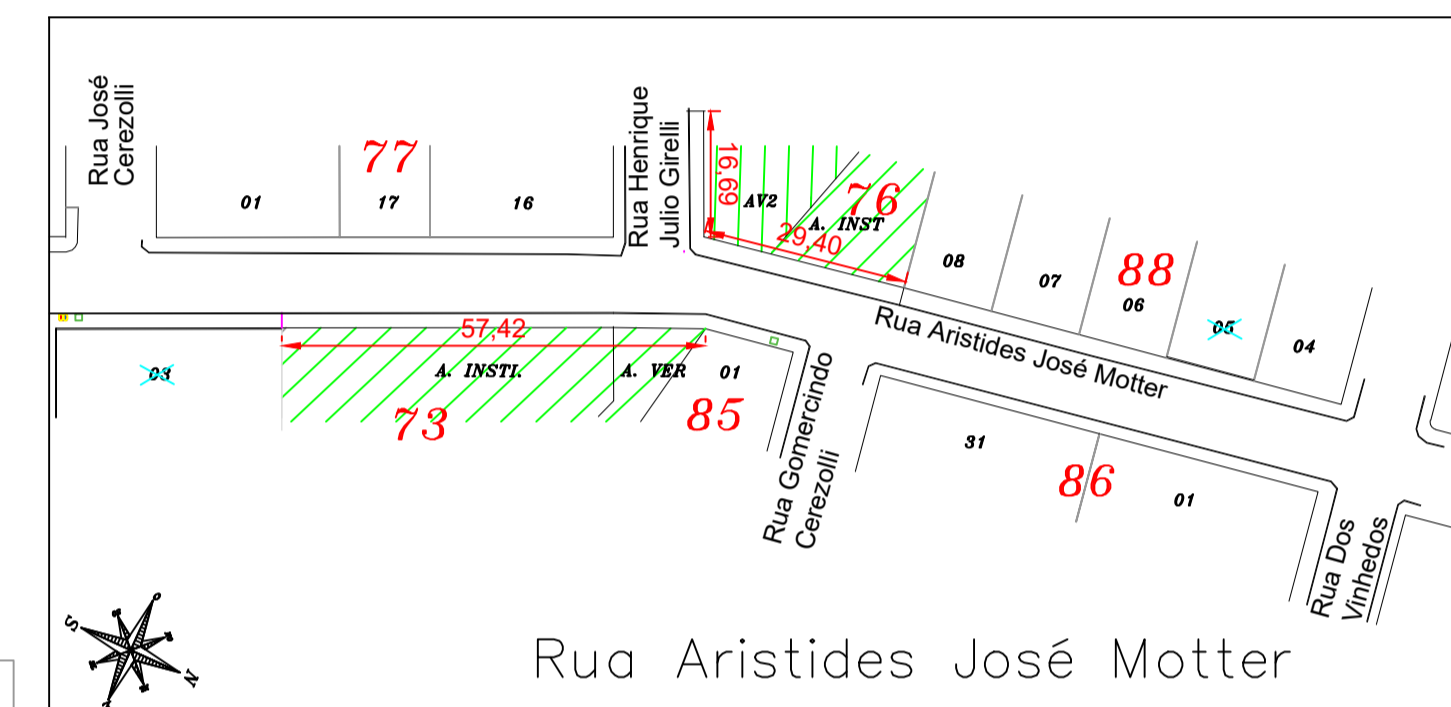
VISTA 01 MURO/MURETA GUIA - parte 02
ESCALA 1:50



PLANTA DE SITUAÇÃO 02
ESCALA 1:150



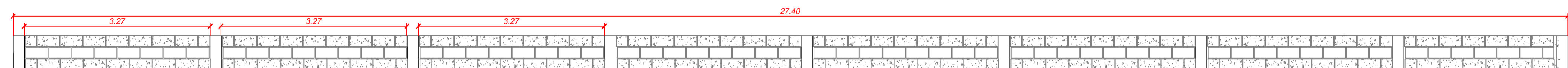
DETALHES PLANTA DE SITUAÇÃO 02
ESCALA 1:100



PLANTA DE LOCAÇÃO - LOTEAMENTO VINHEDOS
ESCALA 1:1000

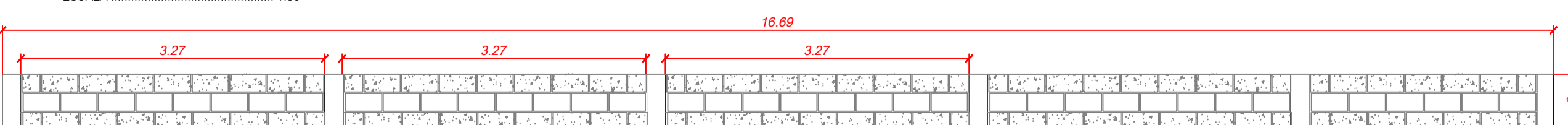
ARQUITÊTONICO

ESPAÇO RESERVADO PARA APROVAÇÃO



INCLINAÇÃO DEVE ACOMPANHAR A VIA LINDEIRA

VISTA 02 MURO/MURETA GUIA
ESCALA 1:50



INCLINAÇÃO DEVE ACOMPANHAR A VIA LINDEIRA

VISTA 03 MURO/MURETA GUIA
ESCALA 1:50

| | | | |
|--|--|--|-----------------|
| | | MUNICÍPIO DE SERRA ALTA | (049) 3364-0076 |
| DESCRIÇÃO: CALÇADA ACESSÍVEL | | | |
| ENDEREÇO DA OBRA: Rua Aristides Motter, Loteamento Vinhedos - Serra Alta-SC | | ESCALA: INDICADA | |
| CONTEÚDO: Localização, Locação, Situação | | DATA: Outubro/2021 | |
| RESPONSÁVEL TÉCNICO PELO PROJETO: Eng. Civil Janaina Sehnem CREA/SC: 134.483-1 | | Nº DO PROJETO: 01 | |
| PROPRIETÁRIO: Prefeitura Municipal de Serra Alta - SC CNPJ: 080.622.319/001-98 | | ÁREA: 210,24 m ² de calçada | |
| | | PRANCHA: 01/02 FOLHA A1 | |
| | | DESENHISTA: Janaina | |
| | | ARQUIVO: Proposta01_pref. | |