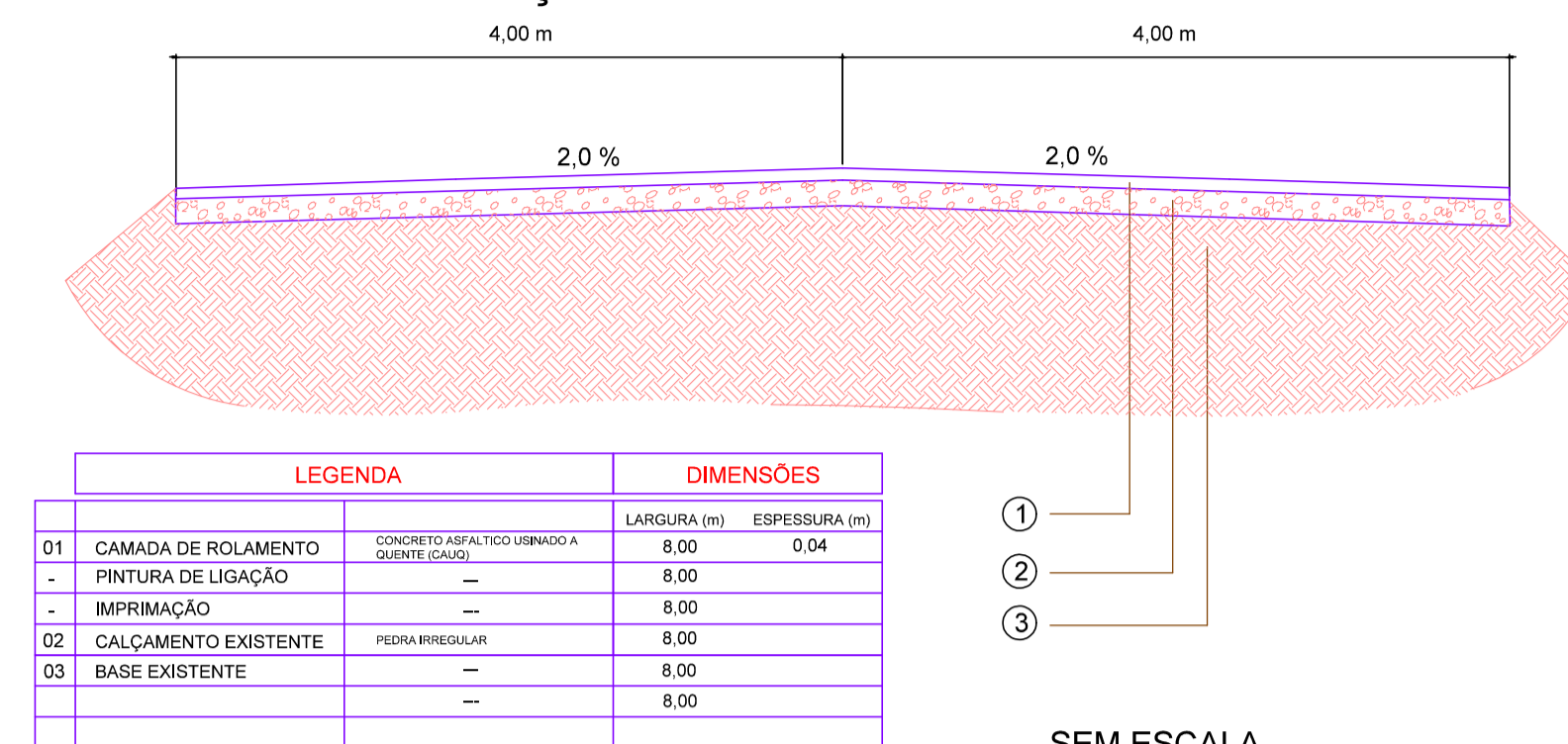


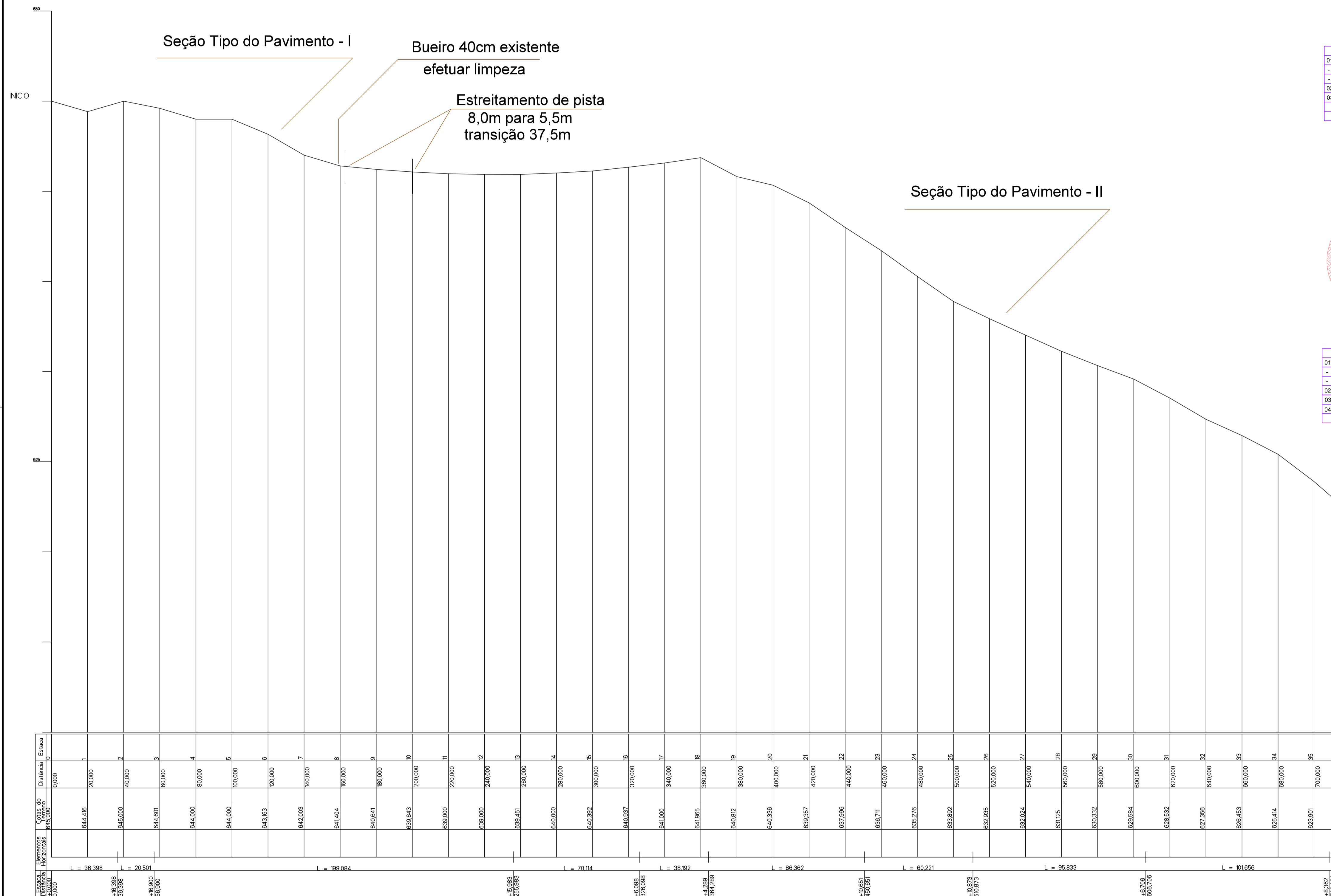
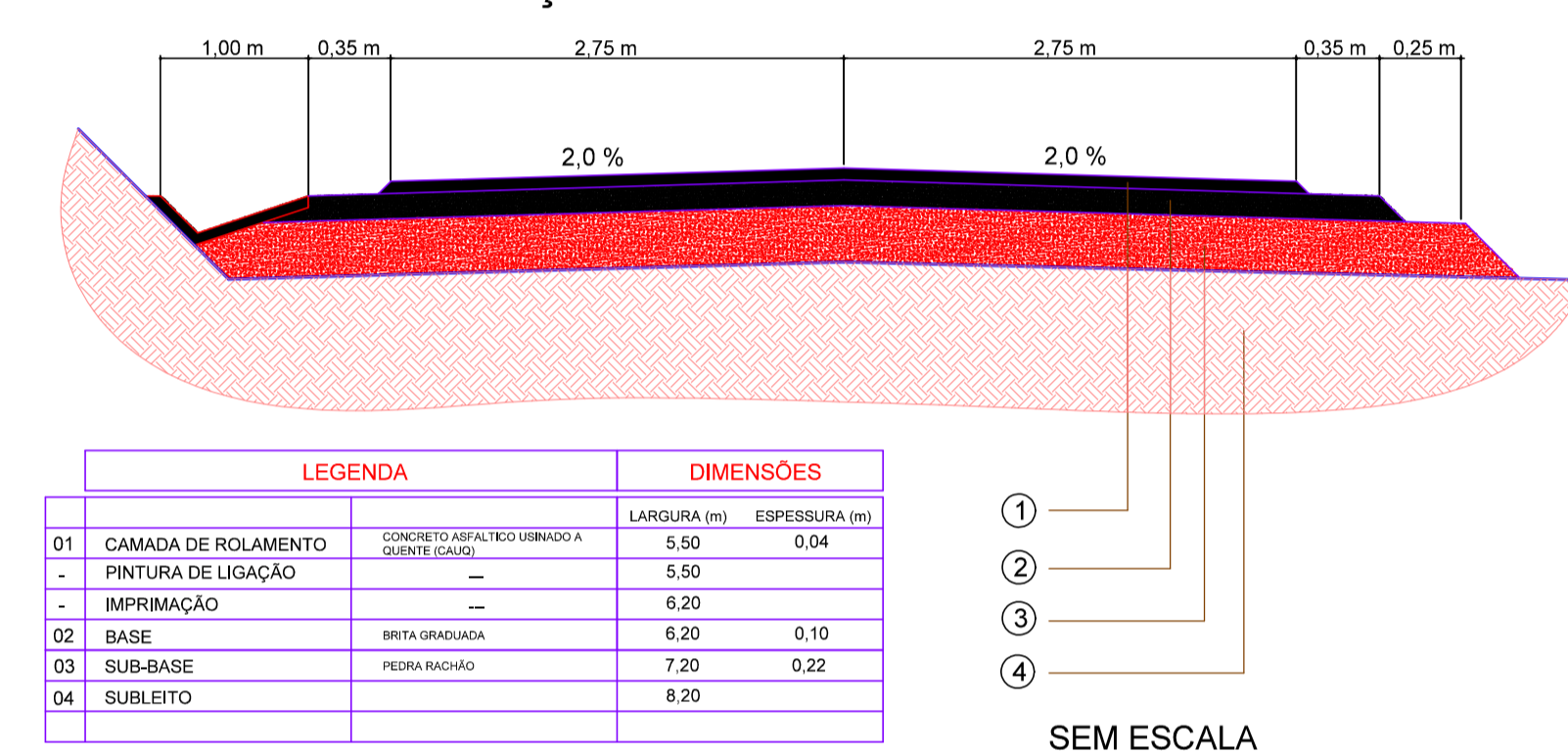
DADOS DOS BUEIROS

OAC	ESTACA	TIPO	DIÂMETRO (m)	ESC.	COMPRIMENTO (m)			OBSERVAÇÃO
					MONTANTE	JUSANTE	TOTAL	
01	8+17,00	BSTC	Ø0,40	0°	5,00	5,00	10,00	Bueiro existente.

SEÇÃO TIPO DO PAVIMENTO - I - 200m



SEÇÃO TIPO DO PAVIMENTO - II - 500m



PERFIL LONGITUDINAL - Estaca 0 a 35

ESCALA: \_\_\_\_ 1:1.250

	NOME PROPRIETÁRIO(S):		MUNICÍPIO DE SERRA ALTA - SC
	EDIFICAÇÃO:		PAVIMENTAÇÃO ASFÁLTICA EMSA-016
	ENDEREÇO OBRA:		ACESSO A LINHA BIANCHETTO - INTERIOR - SERRA ALTA - SC
	RESPONSÁVEL TÉCNICO:		Engenheiro Civil Me. LOIVO BERTOLDI
CREA/SC 46.997-2			
DESCRIÇÃO:		ÁREA:	DATA:
- Perfil longitudinal		4.350,00 m²	23/10/2020
- Detalhes		SERRA ALTA - SC	
		(049) 3364-0092	
		PROJETO / FRANCHA Nº	
		CBOU LB	
PROJETO PAVIMENTAÇÃO		03/04	