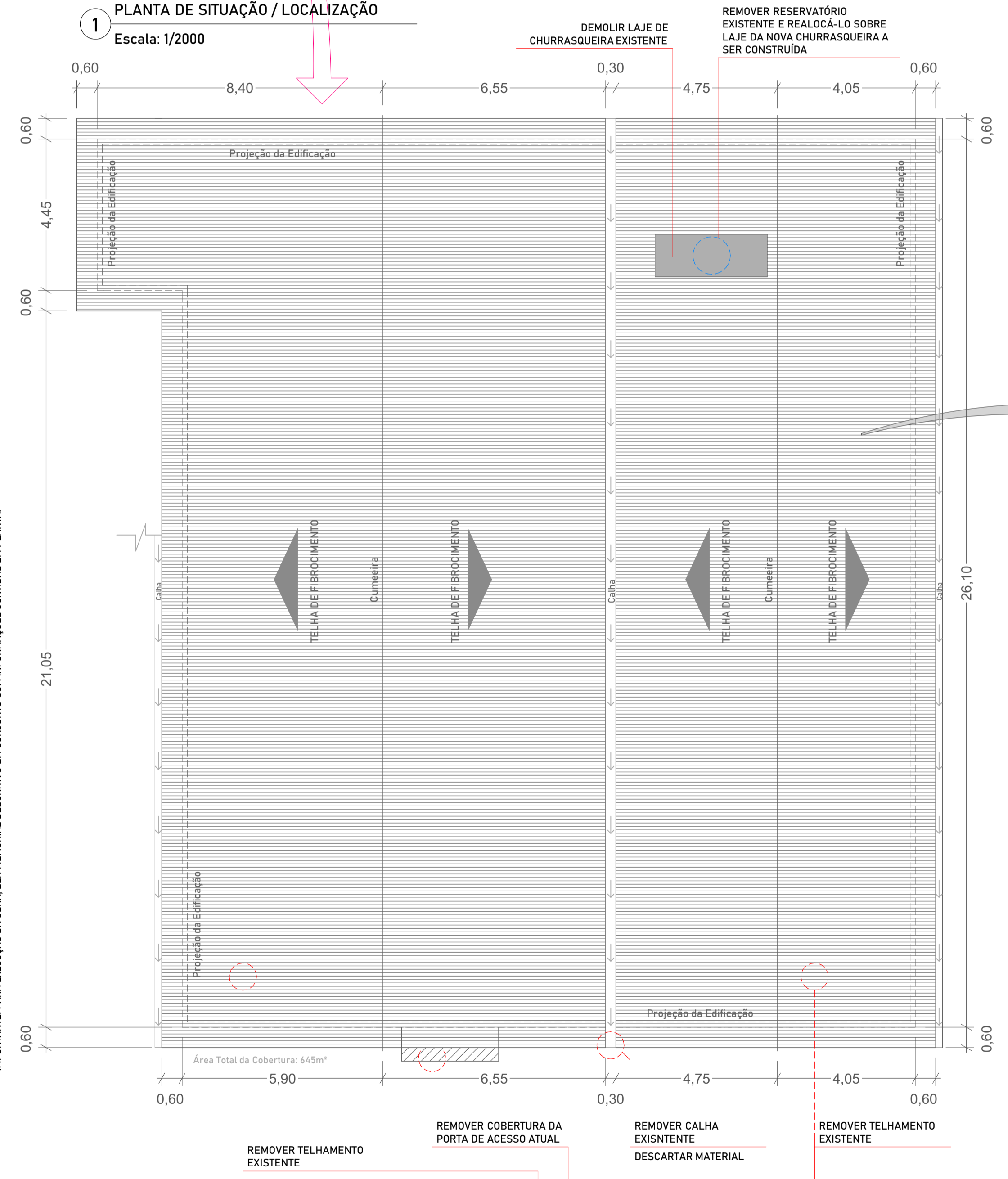


1 PLANTA DE SITUAÇÃO / LOCALIZAÇÃO
Escala: 1/2000



2 PLANTA DE COBERTURA - SITUAÇÃO ATUAL
Escala: 1/100

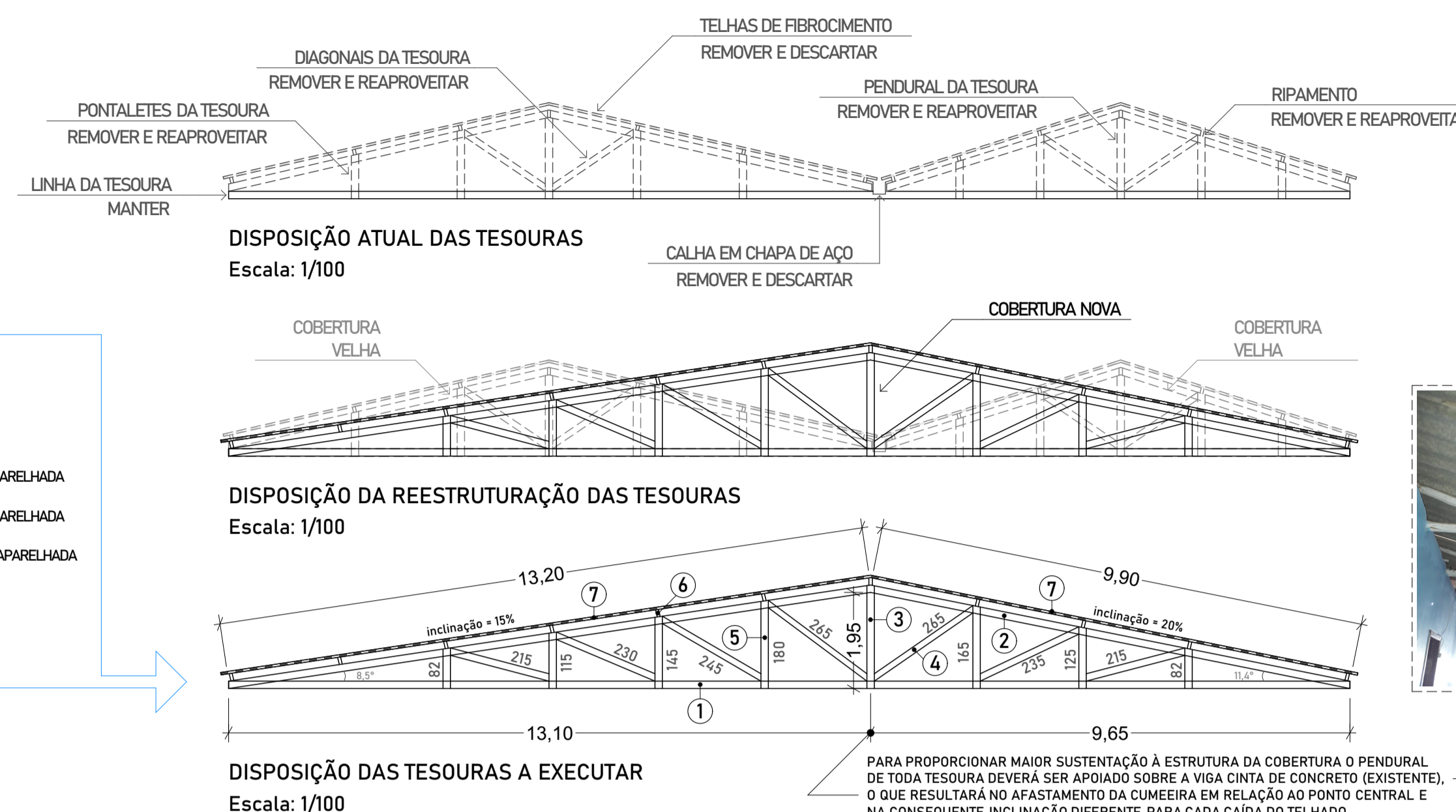


LOCAL DE DESÁGUE PARA TUBO DE QUEDA PLUVIAL
ESCOAMENTO NATURAL DO TERRENO

MANter CALHA E REAPROVEITAR TUBULAÇÃO EXISTENTE. APÓS TÉRMINO DA REFORMA NA COBERTURA REFAZER DESÁGUE PLUVIAL COMO INDICADO SOBRE A IMAGEM, ACRESCENTANDO TRECHO DE TUBO E PASSANDO CANALIZAÇÃO POR TRÁS DA MURETA DE CONTENÇÃO, CONDUZINDO-A ATÉ REGIÃO DE ESCOAMENTO NATURAL DO TERRENO

NOVA DISPOSIÇÃO PARA TUBO DE QUEDA PLUVIAL Ø 100 MM

NOVA MURETA DE CONTENÇÃO A EXECUTAR

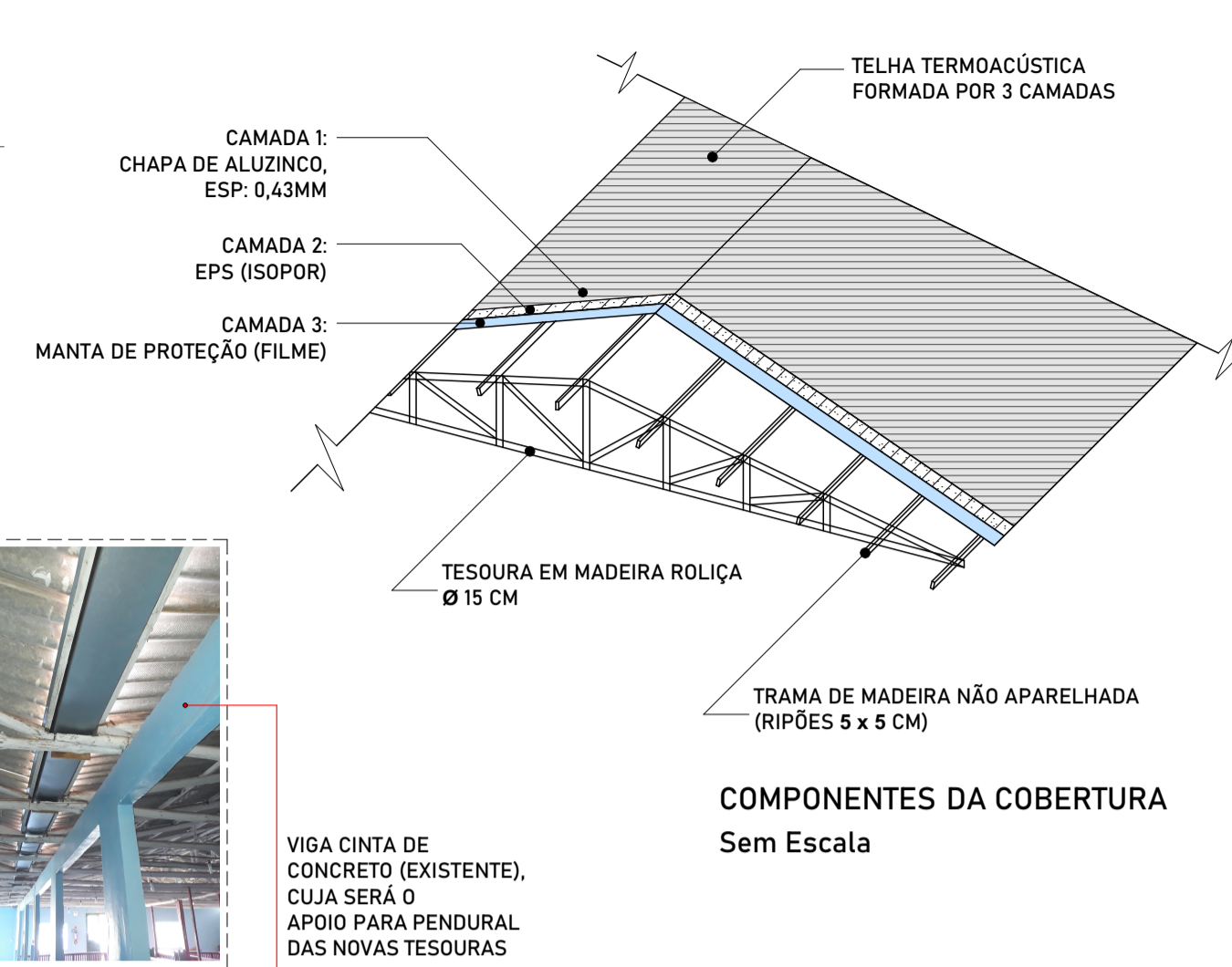
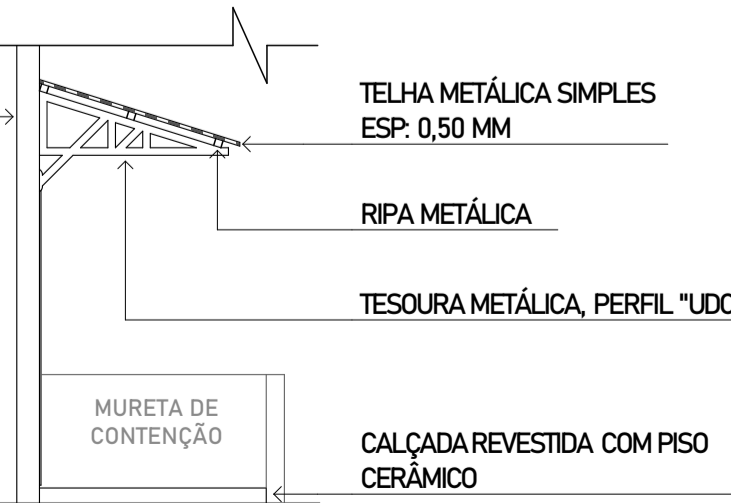


3 PLANTA DE COBERTURA - FUTURA
Escala: 1/100

3 PLANTA DE COBERTURA - FUTURA
Escala: 1/100

OBS: PARA ESPECIFICAÇÕES DOS PERFIS E FIXAÇÃO DAS TESOURAS, SEGUIR PROJETO ESTRUTURAL

DETALHE DA COBERTURA DOS NOVOS ACESSOS
Escala: 1/50



COMPONENTES DA COBERTURA
Sem Escala

OBSERVAÇÃO:

A REFORMA DA COBERTURA DEVERÁ ATENDER ÀS SEGUINTE ETAPAS:

1. DESMANCHE DO TELHADO ATUAL, CONSIDERANDO:
REMOÇÃO DAS TELHAS DE FIBROCIMENTO EXISTENTES;
REMOÇÃO DA TRAMA DE MADEIRA
REMOÇÃO DAS TESOURAS EXISTENTES
2. REMOÇÃO DA CALHA CENTRAL EXISTENTE
3. RECONSTRUÇÃO DE NOVAS TESOURAS E DE NOVA TRAMA DE MADEIRA, COM REAPROVEITAMENTO DO MATERIAL REMOVIDO E CONFORME DETALHE AO LADO PARA A DISPOSIÇÃO DAS TESOURAS A EXECUTAR
4. PINTURA COM CAL HIDRATADA NAS MADEIRAS ADICIONADAS À ESTRUTURA DO COBERTO, PARA PROPORCIONAR UNIFORMIDADE DE COLORAÇÃO ÀS PEÇAS
4. EXECUÇÃO DE TELHAMENTO NOVO, COM FOLHAS TERMOACÚSTICAS, TIPO TRAPEZOIDAL, ESPESSURA DE 0,43 MM + EPS + FILME (FIXAÇÃO DE TELHAS COM PARAFUSOS À MEIA ALTURA E DE COSTURA)
5. FECHAMENTO DE OITÕES COM TELHA METÁLICA SIMPLES, ESPESSURA DE 0,50 MM, COM POSTERIOR PINTURA DE SUPERFÍCIE COM TINTA GRAFITE
6. EXECUÇÃO DA COBERTURA PARA NOVOS ACESSOS, CONFORME DIMENSÕES INDICADAS NO ESPECÍFICO DETALHE

ARQUITETÔNICO

Espaço reservado para aprovação:

DESCRIÇÃO:
REFORMA DA SEDE CANCHA DE BOCHAS

ENDEREÇO DA OBRA:
Rua 08 de Maio, Centro, Município de Serra Alta/SC

CONTEÚDO:
PLANTA DE SITUAÇÃO/LOCALIZAÇÃO
PLANTA DE COBERTURA
DETALHES

PRANCHA:
01 / 03
FOLHA: A1

ESCALA:
INDICADA
DATA:
Mar / 2020
ÁREA TOTAL:
573,60m²

NOME DO ARQUIVO:
projetoformacancha.pln

DESENHISTA:
ANDRÉIA

RESPONSÁVEL TÉCNICO PELO PROJETO:

PROPRIETÁRIO:
Eng. Civil Andréia Fátima Trichês
CREA/SC n.º: 152052-3



Prefeitura Municipal de Serra Alta
CNPJ: 80.622.319/0001-98

TR CONSTRUTORA E ENGENHARIA LTDA
CREA/SC n.º: 154764-9