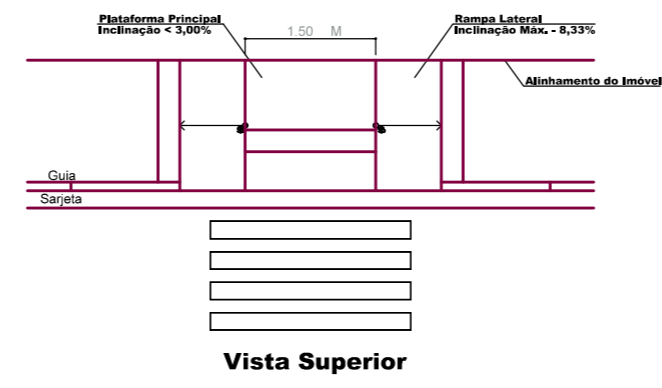
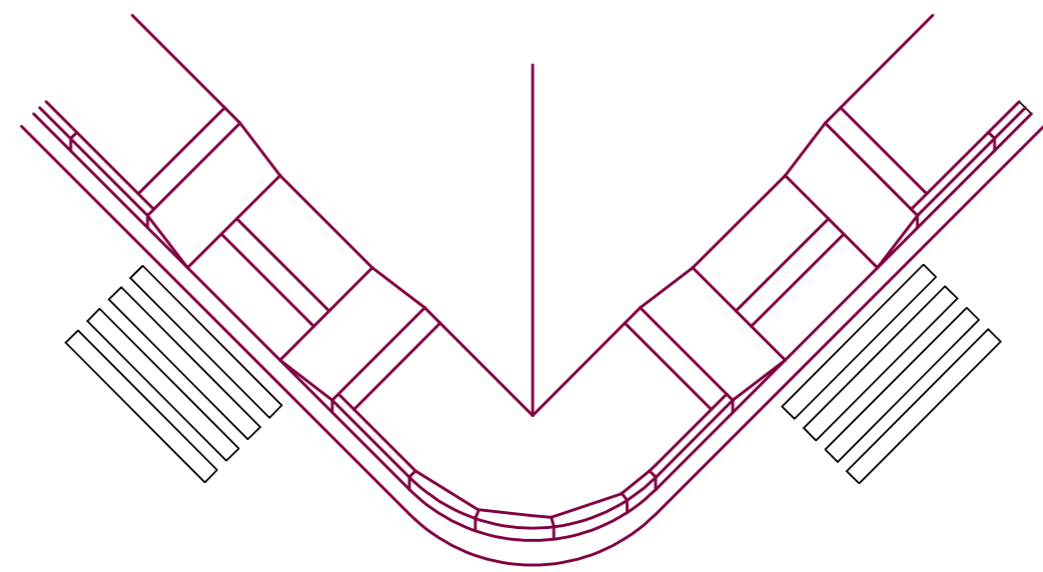


Modelo



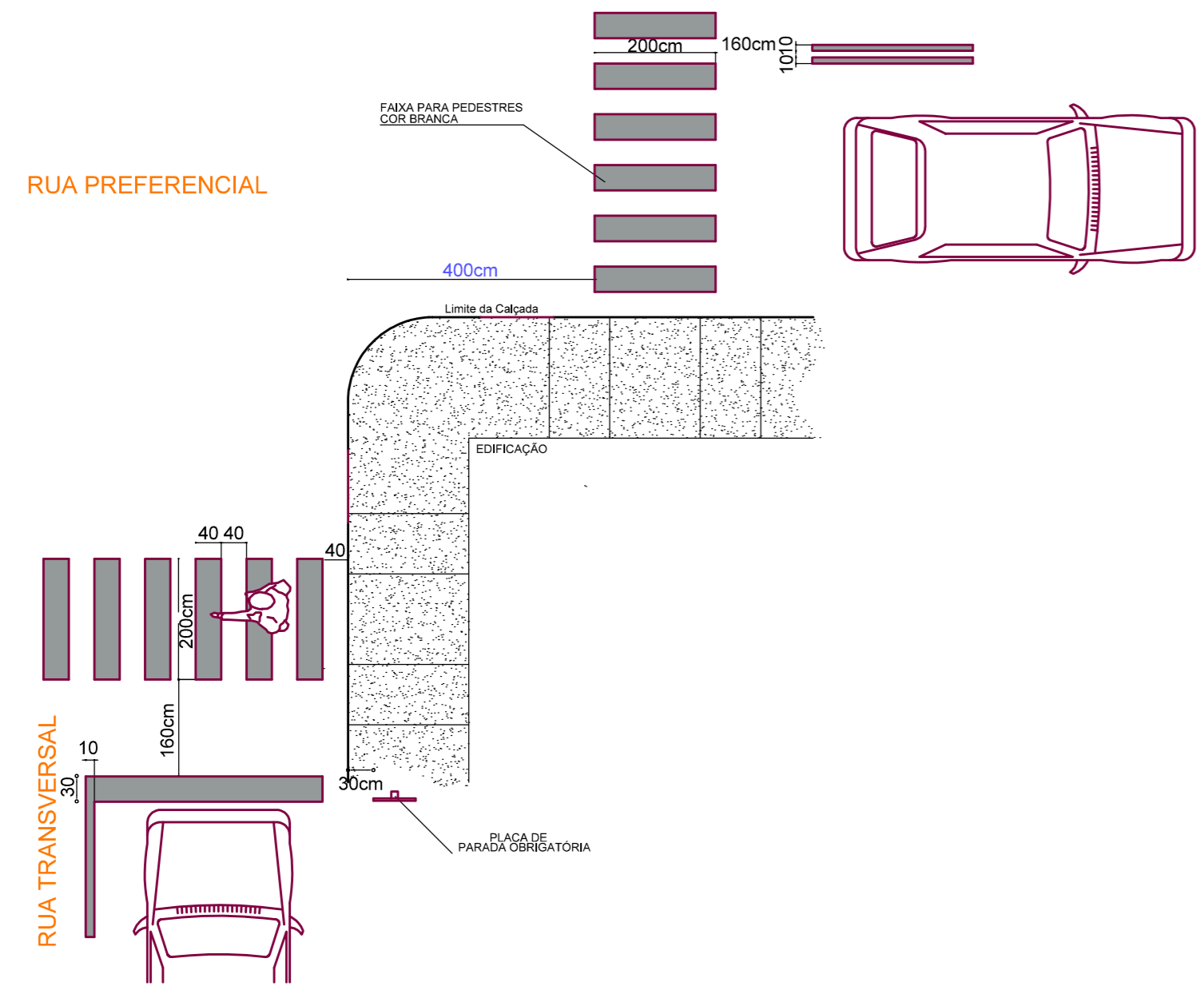
Vista Superior



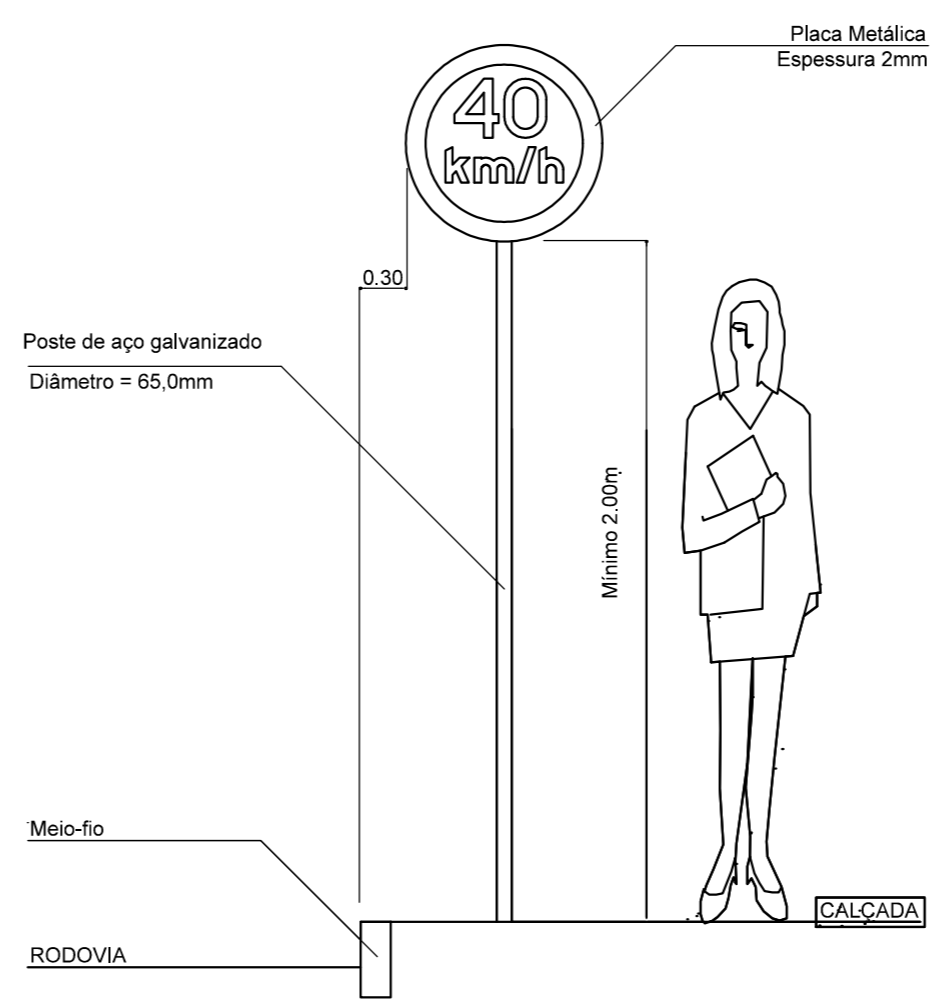
Perspectiva

**DETALHE 1**  
RAMPA DE ACESSO ÀS CALÇADAS

**Detalhe**  
Rabaixamento de calçadas largura 2,0m



**DETALHE 2**  
POSICIONAMENTO DA PLACA DE PARADA OBRIGATÓRIA  
EM RELAÇÃO À ESQUINA E FAIXA PARA PEDESTRES  
POSICIONAMENTO FAIXA DE TRAVESSIA DE PEDESTRES



**DETALHE 3**  
POSICIONAMENTO DE PLACAS  
EM RELAÇÃO AO MEIO-FIO E NÍVEL DO PASSEIO



	NOME PROPRIETÁRIOS (AS) <b>MUNICÍPIO DE SERRA ALTA SC</b>
	EDIFICAÇÃO PAVIMENTAÇÃO EM CBUQ E SINALIZAÇÃO HORIZONTAL
	ENDEREÇO OBRA: Ruas diversas - Cidade de Serra Alta SC

CREA/SC 46.997-2	RESPONSÁVEL TÉCNICO: <b>Engenheiro Civil Me. LOIVO BERTOLDI</b>
------------------	--

DESCRIÇÃO: - Detalhe Rampa acesso a calçadas - Detalhe posicionamento de placas verticais e faixa de travessia de pedestres
---

ÁREA: 7.877,46 m <sup>2</sup>	DATA: 27/03/2020
SERRA ALTA - SC (049) 3364-0092	
PROJETO / PRANCHA Nº: CBUQ CID	