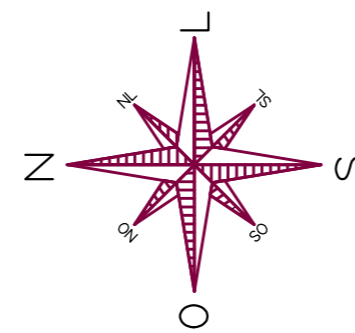
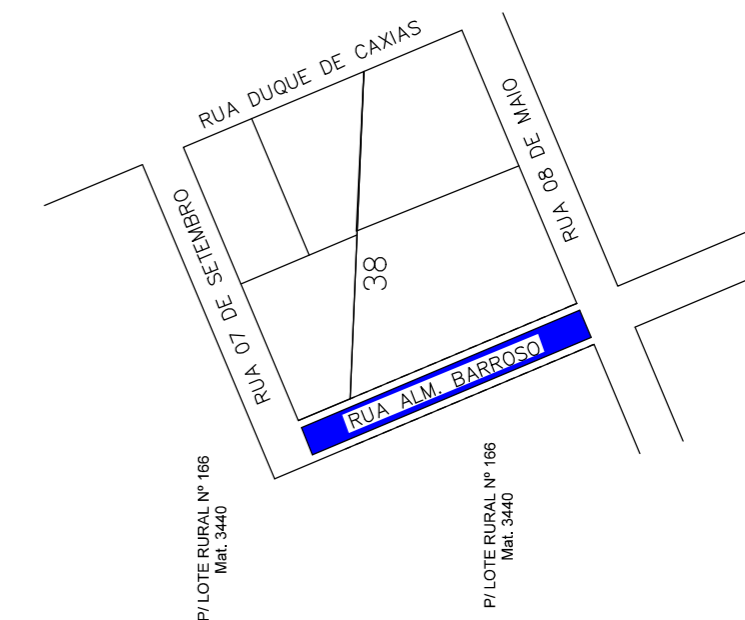


Planialtimétrico

ESCALA: 1:1.000

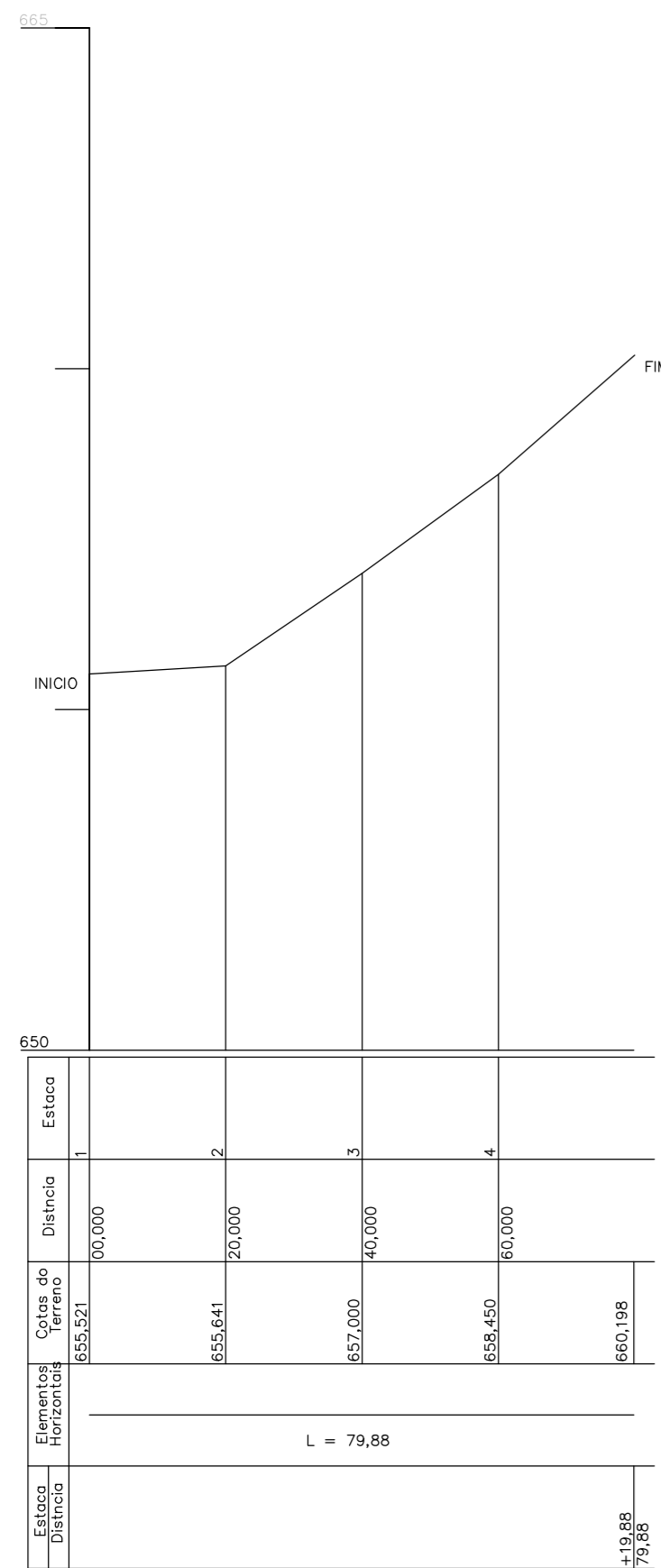


 Área a pavimentar



Rua Almirante Barroso

ESCALA: 1:2.000



RUA JOSE CEREZOLLI
ESCALA H= 1:1000 V= 1:100

Perfil vertical da Rua Almirante Barroso

ESCALA: 1:1.000

	NOME PROPRIETARIOS (AS): MUNICÍPIO DE SERRA ALTA SC						
	EDIFICAÇÃO: PAVIMENTAÇÃO EM CBUQ E SINALIZAÇÃO HORIZONTAL						
ENDEREÇO OBRA: Ruas diversas - Cidade de Serra Alta SC							
RESPONSÁVEL TÉCNICO: Engenheiro Civil Me. LOIVO BERTOLDI							
CREA/SC 46.997-2							
DESCRIÇÃO: - Rua Almirante Barroso - Planialtimétrico e Perfil Vertical	<table border="1"> <tr> <td>ÁREA: 7.877,46 m²</td> <td>DATA: 27/03/2020</td> </tr> <tr> <td colspan="2">SERRA ALTA - SC (049) 3364-0092</td> </tr> <tr> <td colspan="2">PROJETO / PRANCHA Nº: CBUQ CID</td> </tr> </table>	ÁREA: 7.877,46 m ²	DATA: 27/03/2020	SERRA ALTA - SC (049) 3364-0092		PROJETO / PRANCHA Nº: CBUQ CID	
ÁREA: 7.877,46 m ²	DATA: 27/03/2020						
SERRA ALTA - SC (049) 3364-0092							
PROJETO / PRANCHA Nº: CBUQ CID							
PROJETO DE PAVIMENTAÇÃO							
06/08							