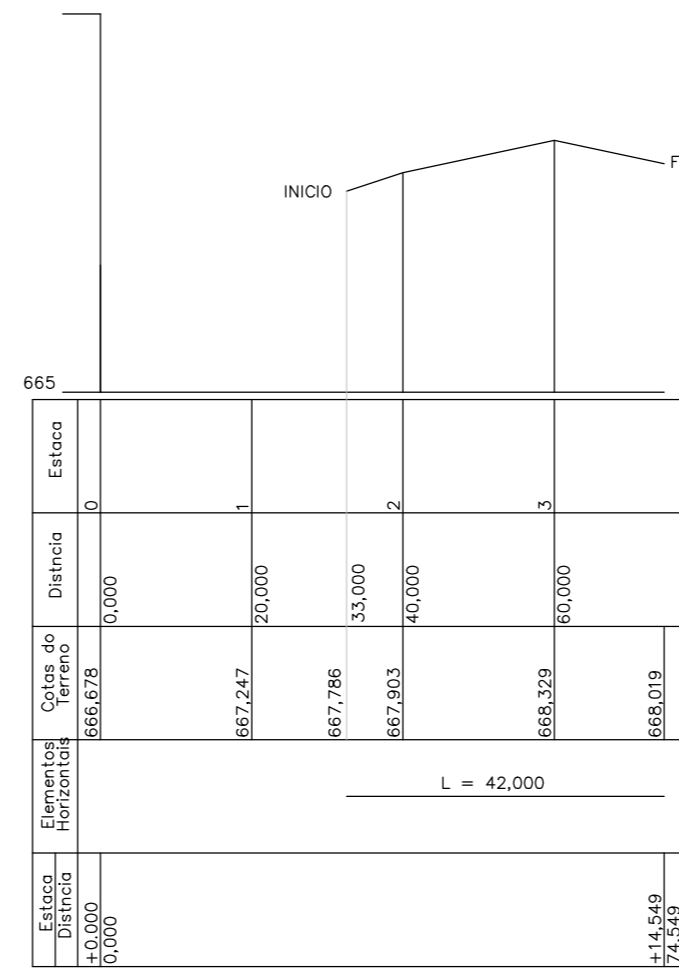


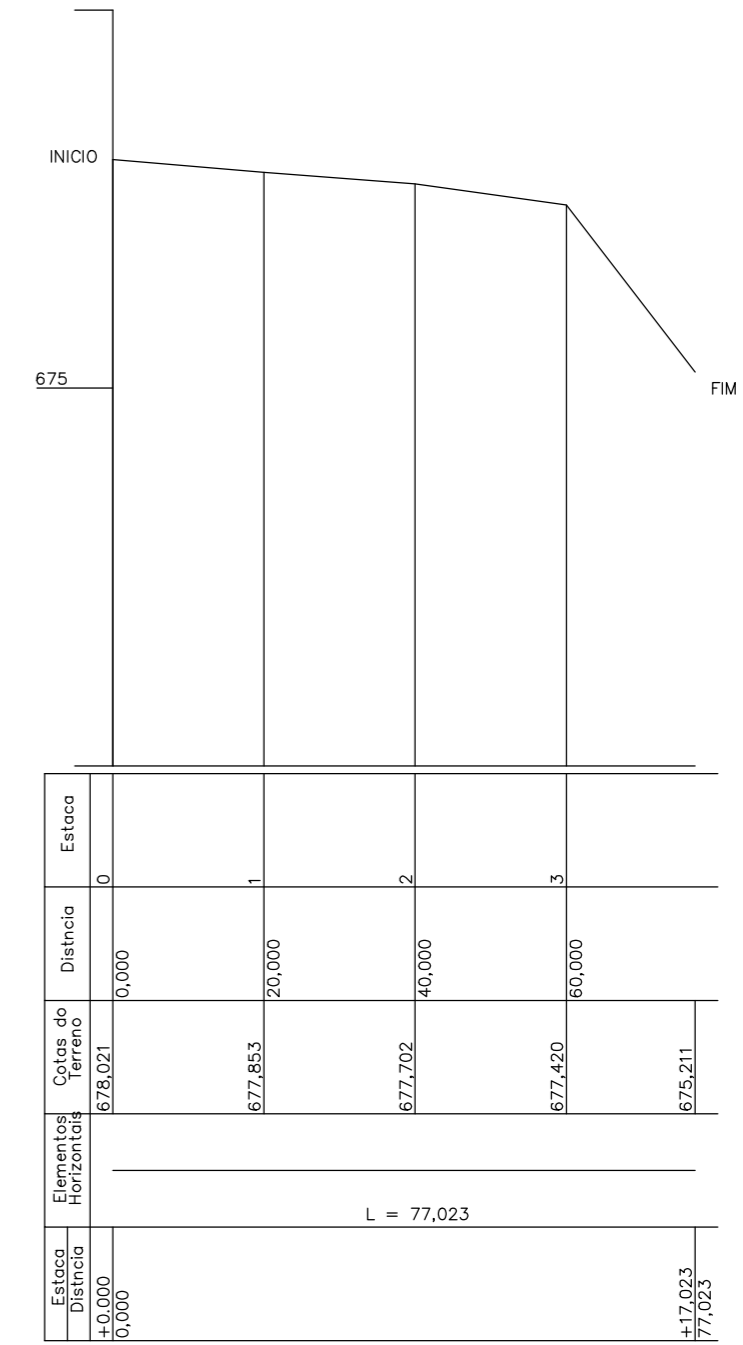
RUA CONDE DEU
ESCALA H= 1:1000 V= 1:100

Perfil vertical da Rua
Conde D'Eu
ESCALA: 1:1.000




RUA DOM JOAO VI
ESCALA H= 1:1000 V= 1:100

Perfil vertical da Rua
Dom João VI
ESCALA: 1:1.000



RUA PEDRO DAMO
ESCALA H= 1:1000 V= 1:100

Perfil vertical da Rua
Pedro Damo
ESCALA: 1:1.000



	NOME PROPRIETÁRIOS (AS): MUNICÍPIO DE SERRA ALTA SC
	EDIFICAÇÃO: PAVIMENTAÇÃO EM CBUQ E SINALIZAÇÃO HORIZONTAL
	ENDEREÇO OBRA: Ruas diversas - Cidade de Serra Alta SC

CREA/SC 46.997-2	RESPONSÁVEL TÉCNICO: Engenheiro Civil Me. LOIVO BERTOLDI
------------------	--

DESCRIÇÃO: - Perfis Verticais Ruas Conde D'Eu, Dom João VI e Pedro Damo	ÁREA: 7.877,46 m²	DATA: 27/03/2020
	SERRA ALTA - SC (049) 3364-0092	
	PROJETO / PRANCHA Nº: CBUQ CID	