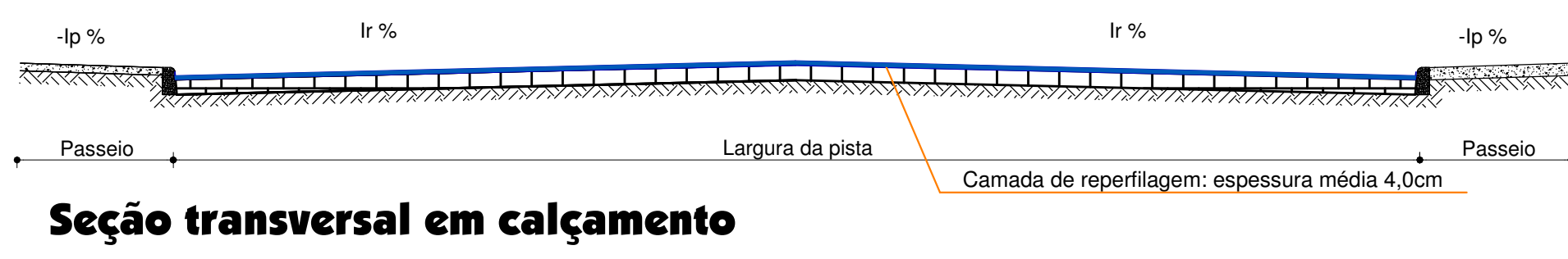
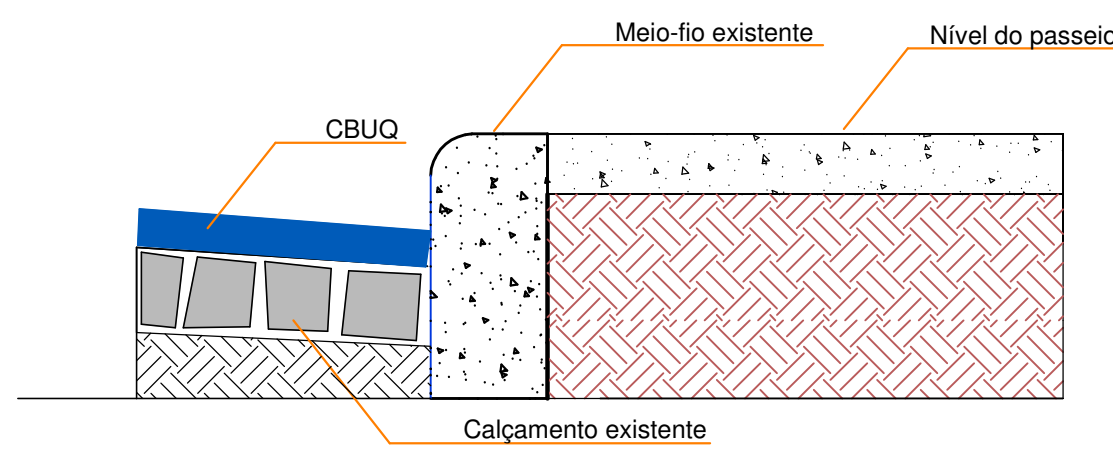


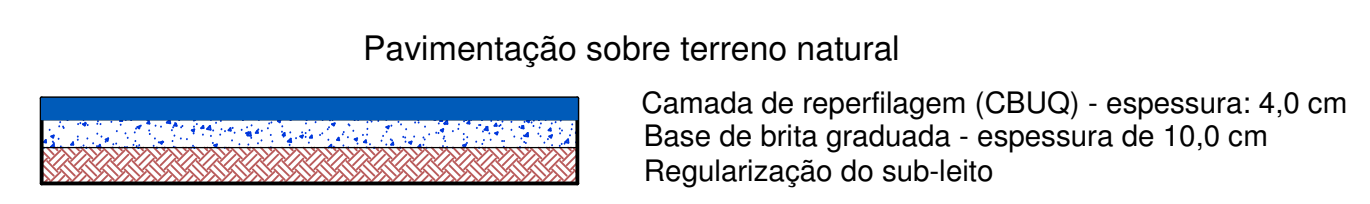
Logradouro	Comp	Larg	Ir	P	Ip	Canteiro	Área
Rua 8 de Maio	320,00 m	8,00 m	3,2%	2,00	1,0%	-	2.560,00 m ²
Pátio - Centro Social Integrado	-	-	-	-	-	-	2.008,00 m ²
Pátio - Cemitério Municipal	-	-	-	-	-	-	697,20 m ²
Total: 5.265,20 m²							



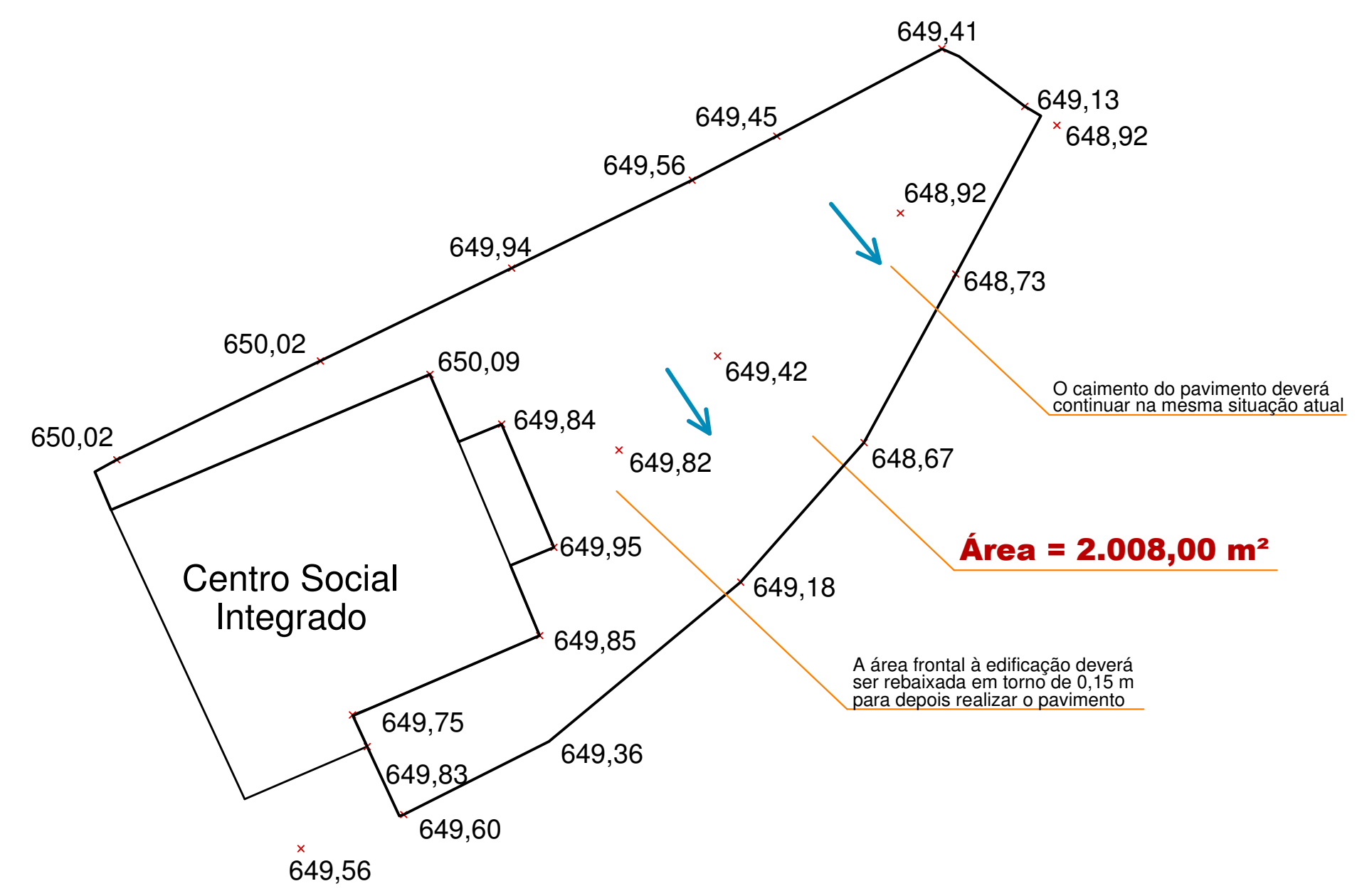
Seção transversal em calçamento



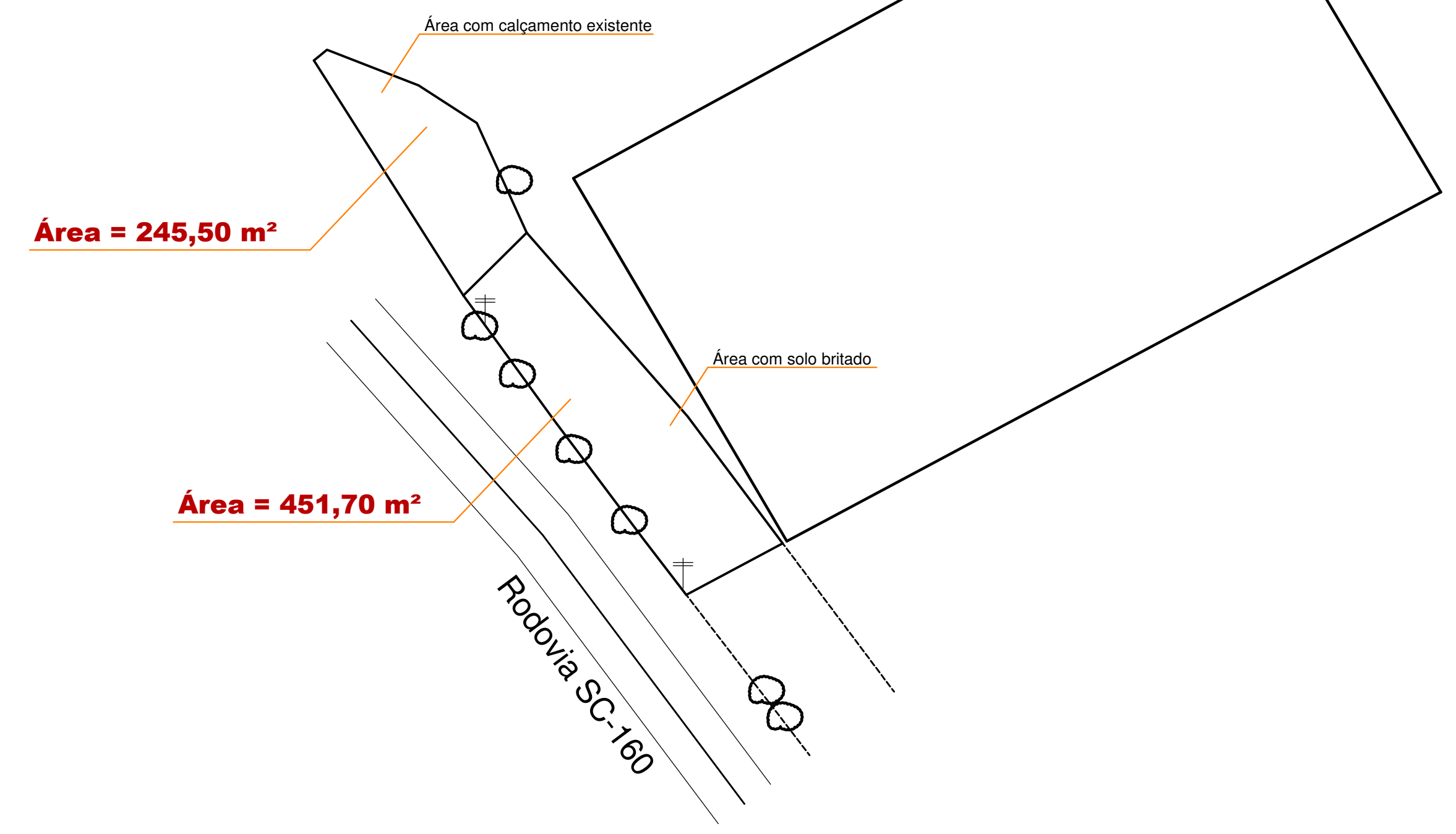
Detalhe do meio-fio



Detalhes da pavimentação nos pátios

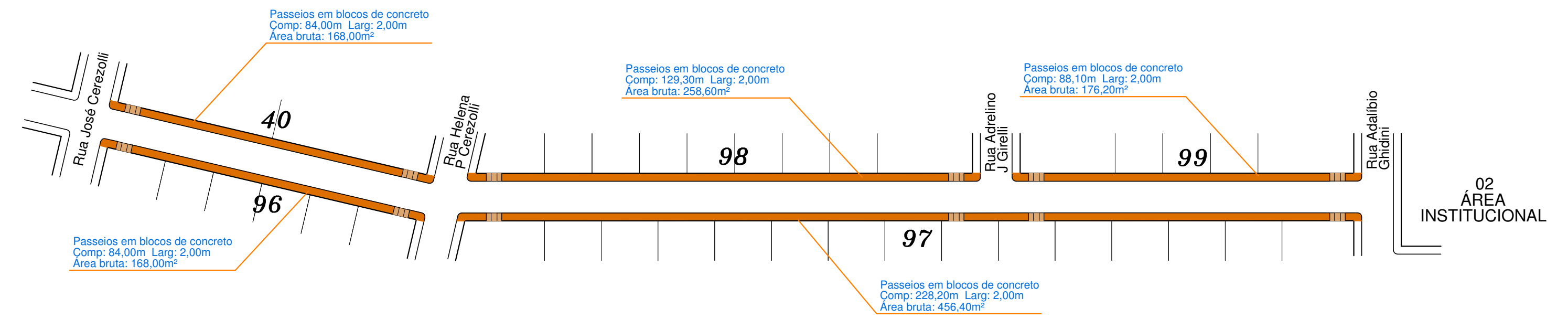


Pátio do Centro Social Integrado
ESCALA: _____ 1:500



Pátio do Cemitério Municipal
ESCALA: _____ 1:500

PAVIMENTAÇÃO DOS PASSEIOS



Rua 8 de Maio
ESCALA: _____ 1:1.000

Resumo da rua
Extensão total = 613,60 m
Largura: 2,00 m
Área bruta = 1.227,20 m²
Canteiros / floreiras: 40 un
Rampas de acesso = 12 un

Observação
O passeio será executado pelos municipais e administração municipal de acordo com a Lei Complementar 42 de setembro de 2018. Observar o projeto específico (em anexo) para execução do mesmo.

Passeios em blocos de concreto
Área de passeios = 1.227,20 m²



MUNICÍPIO DE SERRA ALTA			
DESCRIÇÃO: Reperfilagem asfáltica	ESCALA: INDICADA	DATA: dezembro/2019	ÁREA:
ENDEREÇO DA OBRA: Rua 8 de Maio, Pátios do Centro Social e Cemitério Municipal	N.º DO PROJETO: 5.130	PRONOME: Fernando	ARQUIVO: Asf 8 de Maio.dwg
RESPONSÁVEL TÉCNICO PELO PROJETO: Eng. Civil Fernando L. Becker CREA-SC n. 21.266-9	PRONOME: 05		