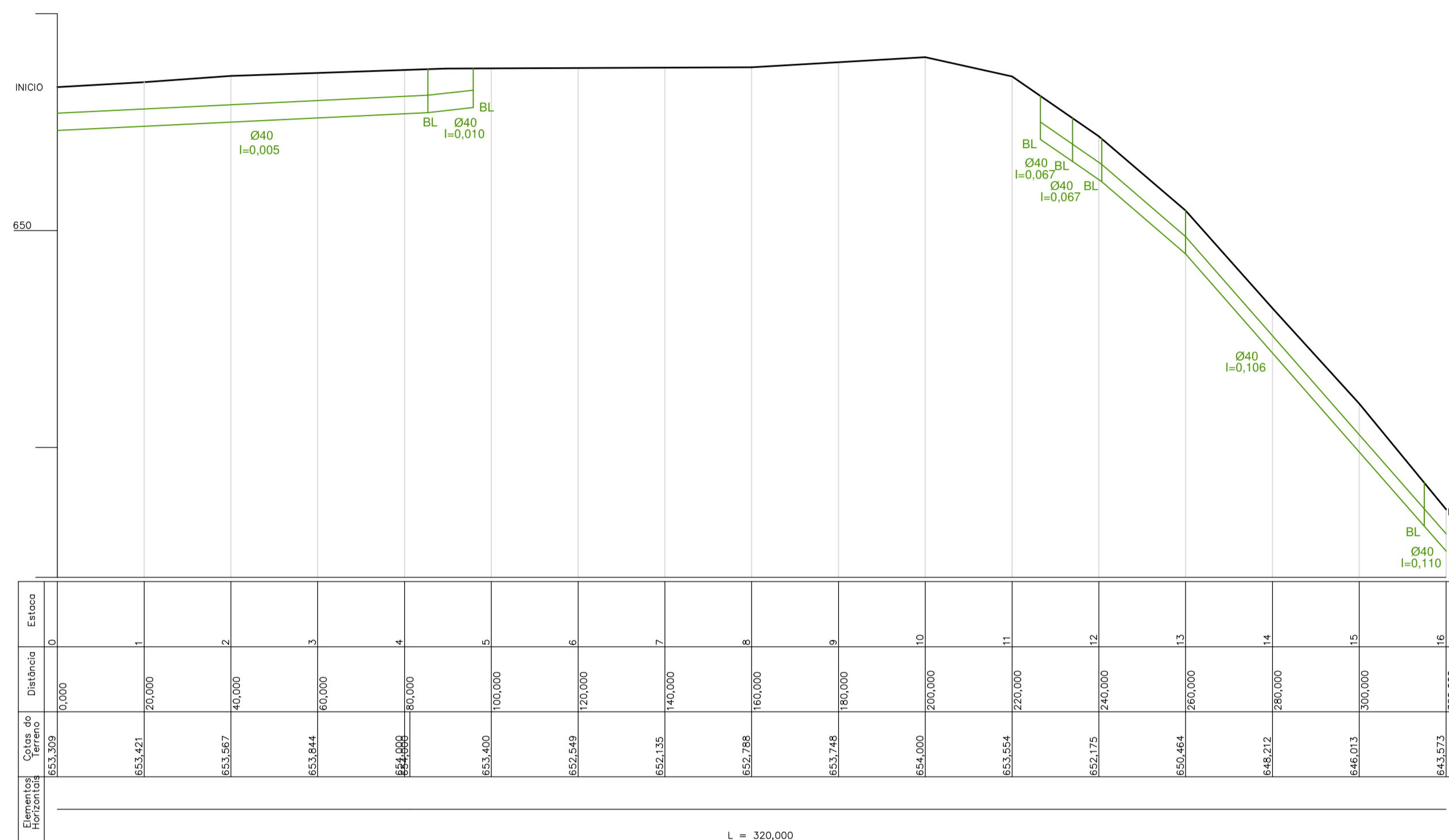
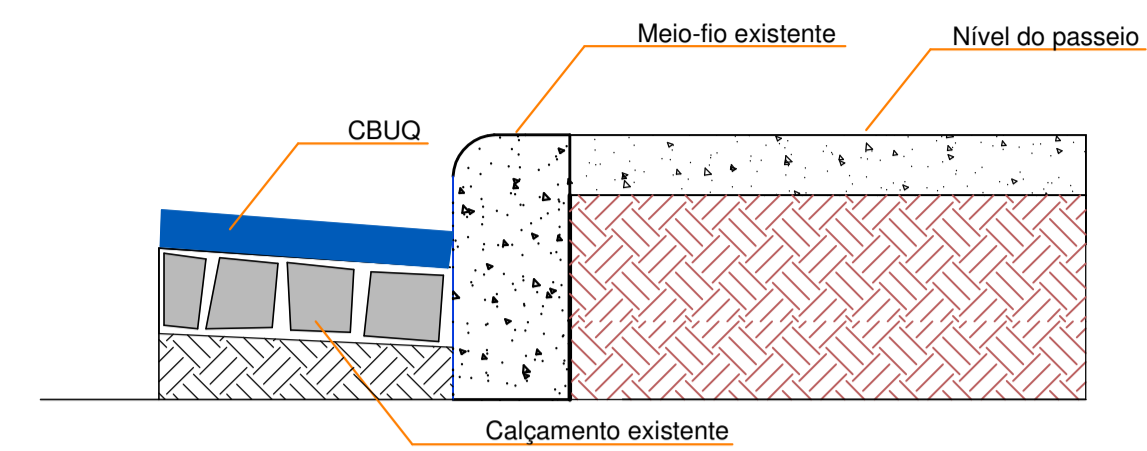
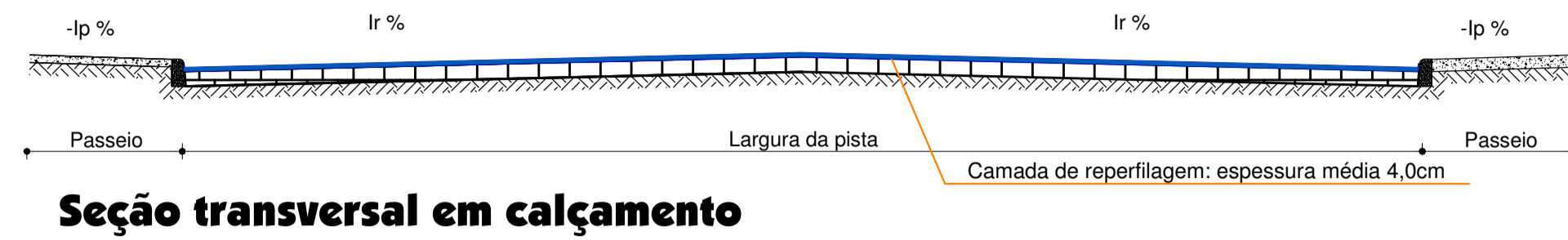
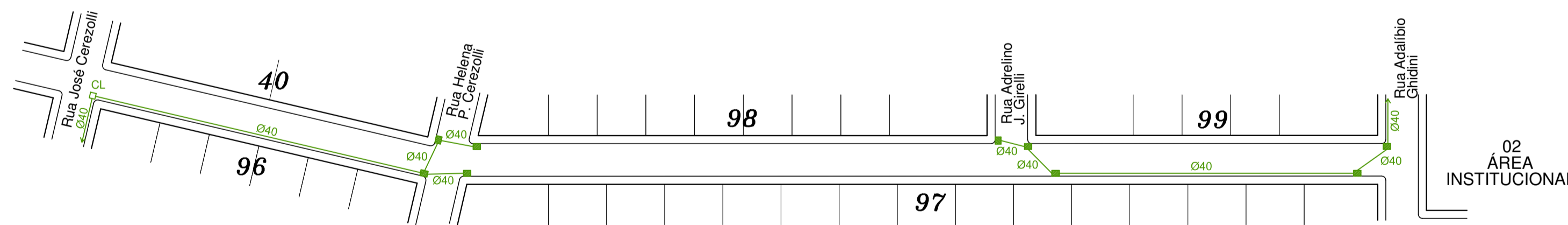
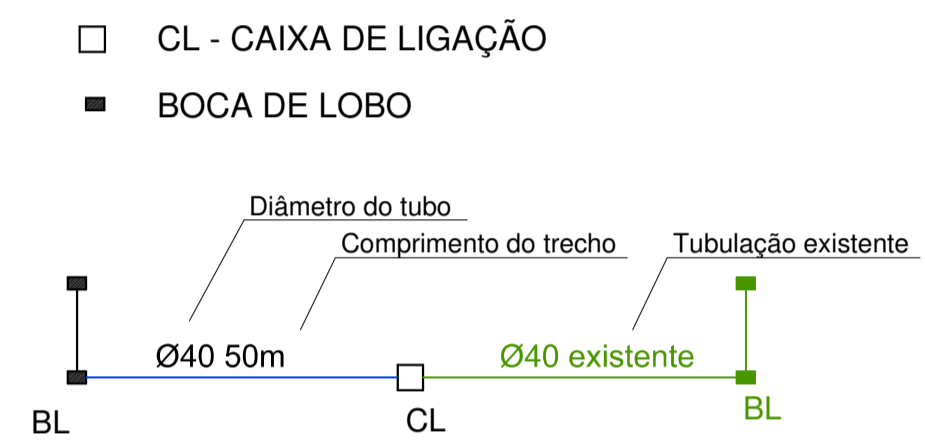


Logradouro	Comp	Larg	Ir	P	Ip	Canteiro	Área
Rua 8 de Maio	320,00 m	8,00 m	3,2%	2,00	1,0%	-	2.560,00 m <sup>2</sup>
Pátio - Centro Social Integrado	-	-	-	-	-	-	2.008,00 m <sup>2</sup>
Pátio - Cemitério Municipal	-	-	-	-	-	-	697,20 m <sup>2</sup>
<b>Total: 5.265,20 m<sup>2</sup></b>							

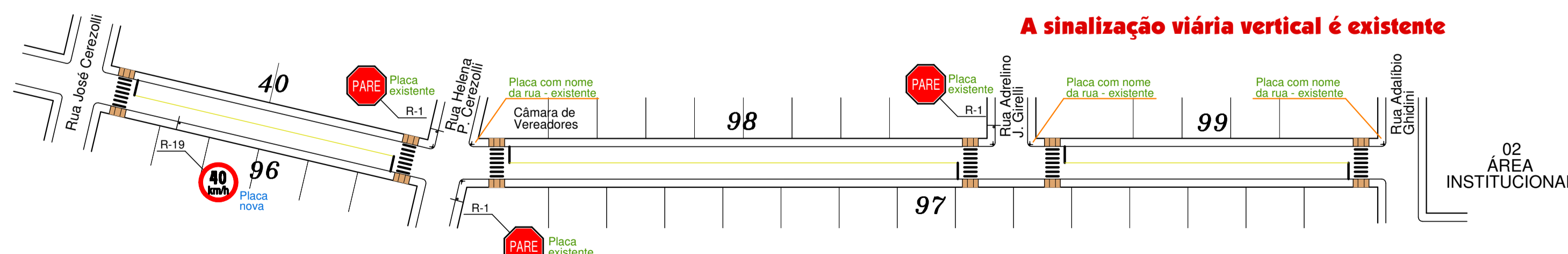


**LEGENDA**



**Rua 8 de Maio**  
ESCALA: 1:1.000

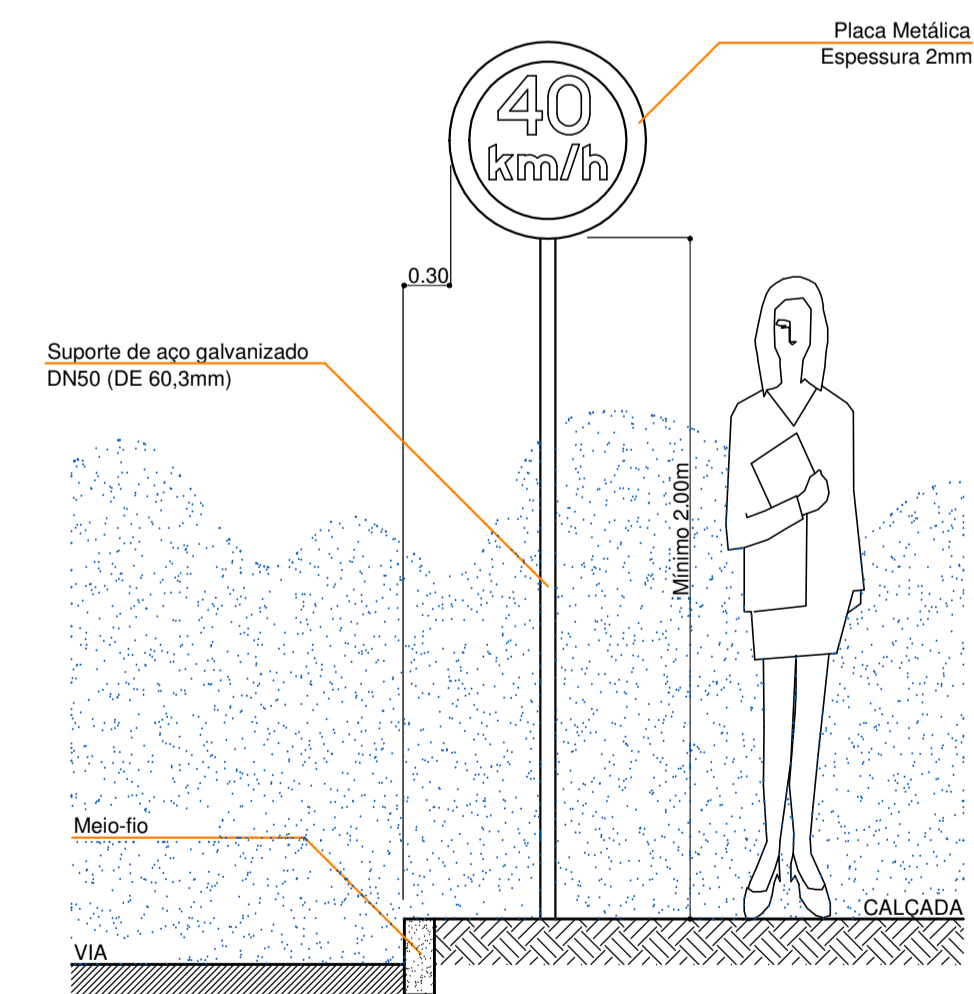
A drenagem pluvial é existente



**Sinalização viária**  
ESCALA: 1:1.000

**Observação**

Como a rua é estreita para estacionamento em ambos os lados, não será pintadas as vagas usuais para estacionamento, mas junto ao prédio da Câmara Municipal de Vereadores de Serra Alta deverão ser pintadas as vagas de estacionamento para idoso e cadeirante, de acordo com lei federal e resoluções do Contran.



**MUNICÍPIO DE SERRA ALTA**

DESCRIÇÃO: <b>Reperfilagem asfáltica</b>	ESCALA: INDICADA
ENDEREÇO DA OBRA: Rua 8 de Maio, Pátios do Centro Social e Cemitério Municipal	DATA: dezembro/2019
CONTÉUDO: Planta baixa, perfil longitudinal, sinalização e detalhes	N.º DO PROJETO: 5.130
RESPONSÁVEL TÉCNICO PELO PROJETO: Eng. Civil Fernando L. Becker CREA-SC n. 21.266-9	FRANQUISA: <b>04</b> DESINISTA: Fernando ARQUIVO: Asf 8 de Maio.dwg